


ČESKÁ GENEALOGICKÁ A HERALDICKÁ SPOLEČNOST V PRAZE



Genealogické a heraldické listy



ACTA
GENEALOGICA AC HERALDICA


Ročník XIII.

Jaro - 1/1993

obr. na 1. straně obálky:

Pražská defenestrace 23. května 1618,

kdy byli shozeni s okna místodržící Slavata a Martinic -
zastánci nekompromisní katolické skupiny



Adresa klubovny, knihovny, archivu a listovních zásilek:

Česká genealogická a heraldická společnost v Praze


**Sudoměřská 39
130 00 Praha 3**

Bankovní spojení: Česká spořitelna a. s. Praha 1 - běžný účet č. 53 61 143 - 018 / 0800

Odběr časopisů je vázán na zaplacení členského ročního příspěvku

ČESKÁ GENEALOGICKÁ A HERALDICKÁ SPOLEČNOST V PRAZE

Genealogické a heraldické listy



ACTA
GENEALOGICA AC HERALDICA

Ročník XIII.

Jaro - 1/1993

INDEX 92 (3)

doc. ing. Stanislav Cais, CSc.

Jak a zač byli prodáváni a kupováni naši předkové v období Bílé hory (38)

PhDr. Jaroslav Honc

Kovářský rod Melicharů (50)

Rudolf Melichar

Genealogie a počítač (55)

Jaromír Fiala

Česká genealogická a heraldická společnost v Praze

IGH 92

Index genealogicko-heraldický 1992

Ú v o d

Předkládaný index IGH 92 má usnadnit spolupráci badatelů a výměnu jejich poznatků. Vznikl zpracováním Dotazníku 1992 rozesílaného v březnu 1992 a obsahuje příspěvky 154 badatelů. Úprava indexu vychází ze zkušeností s indexem GHSP uveřejněným r. 1977 a z obdobných indexů cizích, pokud byly dostupné.

Zamýšlíme pokračovat v akci i v dalších letech a každoročně vydávat k tomuto indexu doplňky nebo nové vydání, podle zájmu členů a našich hospodářských možností. Údaje dotazníků došlých po 1. 6. 1992 tak budou uveřejněny v r. 1994.

Rádi bychom také získali ke spolupráci všechny československé genealogy a heraldiky bez ohledu na jejich spolkovou příslušnost.

Dotazy k badatelům uvedeným v tomto indexu posílejte pouze písemně na adresu zpracovatele, který vám styk s dotazovaným zprostředkuje. Pro přispěvatele, kteří se na akci podíleli, tj. zaslali vyplněný dotazník, třeba i do tohoto indexu dosud nezahrnutý, je tato služba zdarma. Ostatní členové ČGHSP přiloží k dotazu pět tříkorunových známek na úhradu výloh, nečlenové přiloží těchto známek deset - bez této úhrady nebudou dotazy zodpovídány. Tato podmínka může být změněna, jestliže dojde k úpravě poštovních sazeb. Adresy přispěvatelů nesdělujeme.

Doufáme, že index bude našim badatelům užitečnou pomůckou a všem přispěvatelům děkujeme: osvědčili svou odbornou vyspělost a smysl pro spolupráci, ve vědě - byť amatérské - tak důležitý. Věříme, že se počet přispěvatelů zvětší a vzroste tak i kvalita a význam indexu. Dotazníky zpracoval, index sestavil a veškeré připomínky k této akci vyřizuje

doc. Ing. Stanislav Cais, CSc.
Na Kocínce 8
160 00 Praha 6 - Dejvice

1. Příspěvatelé a jejich čísla

Čísla slouží pouze k identifikaci příspěvatelů a nemusí se shodovat s jejich členskými čísly. Příspěvatelé označení * se zúčastnili již první dotazníkové akce v letech 1974 - 1977.

1	Stanislav Adamec
4	Ing. Jindřich Anger
5	Přemysl Babický
11 *	Ing. Miroslav Barnet
16	Václav Baštinec
23	Božena Berndtová
31	Jiří Bock
34	Ing. Miroslav Böhm
38	Vladimír Boukal
41	Bohuslav Březina
42	Ing. Vladimír Buřič
43	Ing. Zdeněk Cach
44	doc. Ing. Stanislav Cais, CSc.
46	JUDr. Dalibor Cerman
47	Blanka Čádová
56	doc. MUDr. Jaroslav Černý, CSc.
61	Antonín Čtvrtečka
64	Ladislav Dědeček
65 *	Stanislav Dluhoš
72	Přemysl Drbohlav
73	Karel Dub
78	Josef Dvořák
79 *	Ing. Dr. Václav Elznic
86 *	Oldřich Fikeis
87	Josef Filip
88	Jana Fialová
101	Jan Gráf
111	Stanislav Hanzal
113	Ing. Zbyněk Hauser
121	Petr Hnízdil
123	Ing. Vladimír Hodoušek
129 *	Jan Holubec
133	Helena Horáková
137 *	Ing. Ivan Hoyer
141	JUDr. Milan Hrubý
146	Jiří Chmel
155	JUDr. Zdeněk Jelínek
159	Jiří Jeřela
162	Jan Jůna

- 167 Ing. Petr Kalivoda
171 Milada Kásalická
172 prof. Ing. arch. Václav Kasalický, DrSc.
180 Josef Klečka
181 Ing. Jiří Klega
183 Zdislava Kličková
188 Jiří Klusáček
189 Vojtěch Josef Kobr
192 * Jan Kočí
199 * Antonín Kondrys
212 Havel Kowarz
214 Ing. Květoslav Kozderka
216 PhDr. Adolf Bunny Král, CSc.
217 Bohumil Králíček
221 JUDr. Jiří Kratochvíl
222 Ing. Pavel Kraus, CSc.
225 * Jaromír Kripner
227 Libuše Kropáčková
232 Marie Krutská
234 * Jan F. Křivohlávek
235 Ing. Marie Křížková
238 MUDr. Miroslav Kučera
242 * PhDr. Božena Kyjovská
248 Ing. Karel Lešanovský
249 Ing. Dr. Boleslav Lutonský
266 Leoš Luzar
271 Ing. Ferdinand Maděra
272 * MUDr. Jan Antonín Mager
274 Ing. Josef Malešák, CSc.
281 Jan Mareš
285 Antonín Martiník
291 Lubomír Mazuch
292 Stanislav Mazurek
294 * Rudolf Melichar
300 Miroslav Milec
302 * Ing. František Mlateček
307 Marie Müllerová
310 Jiří Nebeský
323 Ladislav Olbrich
327 Stanislav Ostreží
329 Jaromír Oranský
347 RNDr. Petr Petráš, CSc.
351 Ing. Jan Petula
353 * Ing. Dr. Jíří Piňos
-

- 357 Karel Pivoňka
360 Ing. Miroslava Podzimková
378 Josef Radosta
379 Ing. Ctirad Rakušan
386 Jaroslav Růžička
390 MUDr. Evžen Řezáč
391 dipl. tech. Kristoslav Řičář
393 * Bohuslav Sajvera
396 P. Alois Sassmann, ThMgr.
397 Ing. Miroslav Sedláček, plk. gšt. v. v.
399 Ing. Zdeněk Sedláček
400 Karel Sepekovský
409 Josef Slavík
410 Zdeněk Slavík
413 * Josef Srp
417 * Otakar Straberger
420 Helena Svatá
425 Růžena Šafaříková
427 MUDr. Josef Šach
428 Miloslav Šaněk
437 Mgr. Milan Šišmiš
440 Ing. Milan Škrabal
442 Martina Šmejkalová
447 MUDr. Jaromír Šoltys
457 JUDr. Alžběta Štětková
464 Ing. Ladislav Tégel
471 Miloslav Trnka
472 František Trojánek
480 Oldřich Ullrich
497 František Vesecký
500 Jaroslav Veverka
502 prom. chem. Ivan Vilímek
503 Ing. Otakar Vinař
510 RNDr. Věra Volkeová
513 * Josef Vostřák
514 Antonín Vraný
519 Jan Walter
522 Valburga Wowková
531 Ing. Josef Záhorovský
533 Pavel Zach
539 PhMgr. Lubomír Zeman
542 Alena Zoubková
549 Ing. Jiří Fencel
552 Vladimír Hekl
-

556 Věnceslav Jindrásek
559 Mgr. Ivo Kopka
561 PhDr. Zuzana Kollárová
565 Mgr. Jan Pařez
569 Ing. Josef Přihoda
580 Ing. Miroslav Zikmund
581 MUDr. Richard Ackermann
582 Jarmila Bačínová
589 Petr Matiašek
590 Milan Novotný
592 Vilém Walter
593 Ing. Josef Švandrlik
594 Petr Vondrák
598 Libuše Picková
599 MUDr. Miroslav Rošický
603 Ing. Dagmar Francisci
604 Milan Čech
607 Miroslav Kyksa
611 Jan Rill
613 plk. Adolf F. Karlovský, GCPR etc.
800 Pavel Hnízdil
901 Miroslav Jonáš

A) GENEALOGIE

2. Rody a jejich sídla

Za příjmením následují hlavní sídla rodů se zkratkami okresů a číslo badatele. Názvy obcí a jejich okresů byly ověřovány a popř. opravovány podle těchto pramenů:

- Statistický lexikon obcí ČSSR 1982, SEVT, Praha, 1984;
- Retrospektivní lexikon obcí ČSSR 1850 - 1950, Federální statistický úřad, Praha 1978;

Pokud nebyl některý název v těchto úředních publikacích nalezen, ponechává se znění udané badatelem.

Ackermann	Cerhovice BE 581
Adam	Ratiborova Lhota PT 471
Adamec	Orlice, Kunčice, Šedivec UO 1
Adamec	Nemojany VY 242
Andrš	Sněžné RK 61
Anger	Vodice PN (sic), Praha AB, Vídeň (Rakousko) 4
Appl viz Opel	
Augsperger	Jáma PT 471
Babický	Votice, Olbramovice BN 5
Baldrián	Jižní Morava 266
Bambas	Rožmitál PB, Brandýs n./Labem PH, Černošice PZ 137
Bardon též Bardoun	Nepomuk PJ 88
Barnet	Petrovičky UO 11
Bárta	Vrbice, Hrbov PT 272
Bárta	Třešňový Újezdec PT 471
Bašík	Hlohovice RO 310
Baštář	Bedřč BN 38
Baštín	Porostlá, okr. Praha-jih (sic) 16
Baštinec	Halenkovice ZL 16
Bäuml	Horšovský Týn DO 199
Běhávka	Polešovice UH 65
Běhounek	Jáma PT 471
Bek	Třešňový Újezdec PT 471
Belšan	Cerhovice BE 171
Beneš	Horní Nová Ves JC 133
Beneš	Chodsko DO 199
Berka	Rožmitál pod Třemšínem PB 137
Berndt	Lovosice LT 23
Bezděk	Svébohov SU, Klobouky BV 503
Bican	Doubrava CB 167
Bican	Vrbice PT 471

Bílek	Zámezí JC 192
Blabla	Valašsko, Jižní Morava 266
Bláha	Vodice PT 471
Bleininger viz Pleininger	
Bobok též Bobek,	
Bobkech	Dežerice, Uhrovec TO 437
Bock též Bok, Pok	Žacléf, Lampertice, Prkenný Důl TU 31
von Bock	Hermisdorf, okr. Lehnice, Slezsko (Polsko) 31
Bodlák	Čelákovice PH 307
Bohoušek	Mičovice PT 471
Bolech	Mičovice PT 471
z Boskovic	302
Boš	Sněžné RK 61
Boukal	Nesvačily, Hutě pod Třemšínem PB 38
Boukal viz Oranský	
Böhm	Dolní Kounice BO 34
Brožek	Vadkov PT 471
Brysejcn	Březina, Hlásná Lhota JC 192
Březina	Rohoznice, Lázně Bělohrad JC, Čáslav KH 41
Bucek	Postupice BN 603
Buchar	Horoušany PH 291
Bulva	Sobůlky HO, Dolní Újezd SY 351
Burda viz Omelka	
Burdych viz Kozel	
Bureš	Záhlinice KM 16
Buřič	Miloňovice, Výšice ST, Čechy 42
Cagášek	Lipník n.Beč. PR 65
Cach též Zach	Starý Kolín, Týnec n./Labem KO 43
Cais též Zeis	DO, KT, PT 44
Caithaml též Zeithammel	Osek, Přívětice, Březina RO 580
Capet	155
Capetions-Bourbon	155
Cerman / Zermann	Lázně Bělohrad JC, Habří ZR 46
Cihlář	Lhenice PT 471
Císař	Starý Plzenec PJ 409
Čáda	Kraslice SO, Blažim PS 47
Čech	Brňany, Hamiltony, Dědice VY 604
Čech / Podškubka	Kunovice UH 183
Čenský	Načeradec, Čechtice BN, Horní Hrachovice TA 137
Čermák	Cerhovice BE, Písek PI 47
Čermák	Praha AB, Roztoky PZ, Kladno KD 281
Černohous	Orličky, Lanškroun, Jablonné n./Orlicí UO 214
Černý	Strašov PA 56
Černý	Biřkov KT 580
Červenka	Rpety BE, Ohrazenice PB 72
Červenka	Brušperk FM, Stará Bělá OV 181

Čtvrtečka	Sněžné RK 61
Dědeček	Žďár, Veselá SM 64
Degl též Tégl,	
Dögl	Otročin KV, Pernarec, Všeruby, Mostice PS 464
Dicento	Lhenice PT 471
Dlapka	Střelice u Brna BO 390
Dluhoš	Polanka OV 65
Dobeš též Vitásek	Jalubí, Staré Město UH 183
Dobruský	Bylany CR 222
Domečka	České země, 294
Dostál	Rozářín BO, Heršpice VY 360
Dráb	BN, PB 323
Dragula/ Dragulech	Omastiná, Uhrovské Podhradie TO 437
Dražan	Nesvačily PB 38
Drbohlav	Hrdoňovice, Újezd pod Troskami JC, Sedmihorky SM 72
Dub	Dub BN, Uhlířské Janovice KH, Česká Lípa CL 73
z Dubé	Jáma, Ratiborova Lhota PT 471
Dušák	Třeboň JH 111
Dvořák	Protivaňov PV 78
Dvořák	Jiřice NB 598
Dvořák / Moravec	Hrutov, Hluboká, CB 396
Dyntar	Sněžné RK 61
Elsnic z Elsnic	Míšeň (Německo), Slaný KD, Žatec LN, Praha AB 79
Elznic	Křivoklátsko RA 79
Erhart	Lhenice PT 471
Faifr / Pfeifer	Velká Lhota, Polom RK 192
Falář	SO 440
Feld	Rožmitál pod Třemšínem PB 137
FencI	Slaný KD, RA 549
Fiala	Zubří ZR, Říčany BO 242
Fikeis	Tisová, Vysokomytsko UO, Litomyšlsko SY 86
Fikeiz	Tisová UO, Morašice SY 410
Filip	Ostružno, Vestecká Lhotka HB 87
Filip	Ratiborova Lhota PT 471
Flieder	Seč SY (sic) 351
FloreC / Frolec	Čeložnice, Nětčice, Milotice HO 181
Foltin	Brno BO 901
Fořt / Mrkvička	Osek PI 510
Fořt-Novy	
těž Fořt-Kruček	Chicago, Ill. (USA) 510
Frinta	Nové Město n./Metují NA, Velké Svatoňovice TU 192
Friš	Mičovice PT 471
Fulín	Tisem, Žabovřesky BN 427

Gebauer	Holbichen-Stanchenvald (sic) 542
Gerl	Pleš DO 199
Girášek / Jiráček	Krumlov (sic), Staré Kestřany (dnes část obce Kestřany) PI 347
Glega viz Klega	
Gloser	Lhenice PT 471
Goliáš / Koliáš	Dolní Břežany, Jílové u Prahy PZ, BN 137
Gráf	Kojatice, Krnčice, Častohostice TR 101
Gregora	Lhenice PT 471
Grill	Lhenice PT 471
Grim	Sněžné RK 61
Grueber	Jáma PT 471
Habsburg	155
Habsburg-Lothringen	155
Hakl	Mimov, Trhanov DO 519
Halema	Česká Doubravice PS 519
Hána	Březno MB 291
Hanka	Všetaty (sic), Dobřenice HK 901
Hanuš	Lhenice, Vodice PT 471
Hanzal	Třeboň, Stará Hlína JH 111
Hanzl	Nové Holice PA 251
Harnach / Hornoch PN, BO, Dolní Rakousy (Rakousko) 502	
Hart	Lhenice, Vadkov PT 471
Hašek	Horní Nová Ves PE 519
Hauser	Rychnov CR 113
Havel	Ratiborova Lhota PT 471
Havelka	Keteň, Hlásná Lhota JC 192
Havlasa	Strunkovice PT 272
Hemmer	Bílenice KT 378
Hendrych	Cerhovice BE 121
Hendrych	Cerhovice BE 800
Herčík	Starý Kolín KO 291
Hlaváček	Nadslav, Hlásná Lhota JC 192
Hluchý	Vodice PT 471
Hnízdil též Tůma	Žebrák, Chlustina BE 121
Hnízdil	Žebrák BE 800
Hodoušek	Výškovice PT, Nuzín, Starov ST 123
Holický	Třeboň, Holičky JH 101
Holub též Holluby	Skalica, Senica SE 437
Holý	Svinařov RA 222
Holý	Vodice PT 471
Homolka	Lhenice PT 471
Hon	Lhenice PT 471
Horáček	Polom RK 192
Horák	Horky SY 133
Horejšek	Hlásná Lhota, Volanice JC 192

Hornoch viz Harnach	
Hořilka	Vadkov PT 471
Hošek	Hvozdec, Podluhy, Hořovice BE 449
Houdek	Vadkov PT 471
Houška	Lhenice, Vodice PT 471
Hoyer	Nový Kostel CH, Hřebený SO 137
Hřebíček / Hřebíčkech	Omastiná, Kšinná, Žitná-Radiša TO 437
Hromadník viz Matyášek	
Hrubý	Všeradice, Svinaře BE 141
Hubatka	Slaný KD 549
Hubínek	Poříčí n./Sázavou BN, Pětihosty PH 386
Hübner	Roudnice n./Labem LT 390
Hula viz Krejčíček	
Hůla	Zdice, Svatá BE 420
Hulena	Klenceř LT 172
Husák	PH 323
Hykš	Jižní Morava 266
Chada	Vadkov PT 471
Chaluš	Břežany, Třebomyslice, Pačejov KT 235
Chamra	Vadkov PT 471
Chlup	Boskovice BK 514
Chmel z Chmelné	Proseč pod Křemšínem, Důl Sudkův PE, Zdebuzeves BN 146
Iglo	Telč JI, Znojmo ZN 603
Jahoda	Prakšice, Pašovice UH 531
Jakubec	Libuň, Libunec, Hlásná Lhota JC 192
Jakubec	Vodice PT 471
Janda	Vepřek ME 188
Janeba	Horní Jelení PA 391
Janek	Sněžné RK 61
Janyta	Záhlinice KM 16
Jaro	Studnice NA, Batňovice TU 167
Jedlička	Lhenice PT 471
Jedovnický	Ostrovánky, Nechvalín HO 181
Jehlík	Račí ST 123
Jeník	Přeštice PJ, Plánice, Klatovy KT 281
Jeřela	Slavkov u Brna VY, Praha AB 159
Jílek	Malý Dvorec ME (sic) 64
Jindra	Hoříkovice PT 471
Jindrák	PB, BN, AB 323
Jiráček viz Girášek	
Jirák	Janov PB 397
Jirásek	Sněžné RK 61

Jirkovský
též Zbirkovský,
Zwierkowski
Jirsa
Jiřele
Jiskra
Jonáš
Josef
Joun
Jůna
Junoš
Juntek

Toušeň, Stránka PH 594
Hoříkovice PT 471
Řetová, Sopotnice UO 192
Vodice PT 471
Jilem, Podmoklany, Rozsochatec HB 901
Slatiny JC 192
Lhenice PT 471
Březno, Mladá Boieslav MB 162
Praha AB, Pízeň PN 162
Severní Morava 266

Kabát
Kačer též Kačera
Kalina
Kalivoda
Kameník
Kaplan
Kaplan
Karbulka
Karlík
Kasalický
Kašpar
Kašpárek
Kavka
Khodl
Kigsa
Kindlman
Kiowski viz Kyjovský
Klečka
Klega též Glega
Kletečka
Klička
Klička též Krátký
Klusáček
Knapovský
Kobr
Kobylka
Kočí
Kohout
Kohout
Kohout
Kohout
Kokšal
Kokšal viz Linhart
Koliáš viz Goliáš

Jižní Morava 266
Dynín CB, Mezimostí TA 56
Lhenice PT 471
Praskačka, Libčany HK 167
Třešňový Újezdec PT 471
Lysá n./Labem NB 457
Borohrádek RK 503
Doubravčice KO 428
Osík SY 410
Máslovice PH, Zátvor, Libiš ME 172
Hostinka, Mezilečí NA 167
Vizovice ZL 264
Třešňový Újezdec PT 471
Rabí, Ústaleč, Letovy KT 396
Český Dub LI 607
Lhenice PT 471

Zbiroh, Mýto RO 180
Paskov, Žabeň, Oprechtice FM 181
Klabava RO 409
Král. Vinohrady AB 514
Bělešovice, Moravany PA 183
Polná JI, Přibyslav HB 188
České Libchavy UO 192
Bratrouchov SM 189
Hořovice, Osek BE 447
Hlásná Lhota JC 192
Hořín ME 64
Třeboň JH 111
Temelín CB 251
Lhenice PT 471
Vraňany, Mlčechvosty ME 44

Komrmajer	Veselí n./Lužnicí TA 56
Kondrys	celý svět 199
Königsreiter	Lhenice PT 471
Kopecký	Bylany CR 222
Kopka	Čejetice ST 559
Korbel	Třeboň JH 111
Korf	Kočín PS, Hřebečnický RA 221
Kornoušek	Ražice, Žďárské Chalupy PI 272
Kořán	Lhenice PT 471
Kostomlatský	Mnetěš LT 457
Kostomlatský	Chlumín ME 514
Kostomlatský	Obříství ME 582
Kostomlatský z Vřesovic	582
Košál	Staré Smrkovice JC 399
Kovanda	Vodice PT 471
Kovář	212
Kovář	Lhenice PT 471
Kovařík	Hlásná Lhota JC 192
Kozderka	Vítanovice, Příšovice, Pěncín LI 214
Kozel též Burdych	Horní Kostelec NA 167
Krahulec	Sněžné RK 61
Král	Šlapánice KD 5
Král	Kojákovice CB 162
Král	Lány NB 397
Král	Lhenice PT 471
Král z Dobré Vody	Mladkov UO 79
Králíček	Špinov ZR 217
Králík	Toušeň, Zápy PH 397
Krampl	Třešňový Újezdec PT 471
Krátký viz Klička	
Kratochvíl	Týnec n.Lab. KO 43
Kratochvíl / Kratochvíle	Lhota RA, Hudlice BE 221
Kraus	Tytry RA 222
Krčma	Holice PA 251
Krejčíček též Hula	Stará Bělá OV, Petřvald NJ 181
Krejčík	Rakovník RA 514
Kresl	Lhenice PT 471
Kripner / Krüpner	Hořovice BE 225
Krutzký	Tuchoraz, Český Brod, Zahrady KO 232
Kryl	Lhenice PT 471
Křenek	Vrbice PT 471
Křepelka	BN, Jílové PZ 137
Křivohlávek	celý svět 234
Kříž	Třešňový Újezdec PT 471
Kučera	Nikolčice BV, Brno BO 238
Kučera též Hájek	Vísky u Mrtník (sic), Komárov, Hořovice BE 449
Kudrna	Chotovice SY 133

Kumchar	Vadkov PT 471
Kumprecht	Sněžné RK 61
Kuneš	Lhenice, Vodice PT 471
Kuta	Třešňový Újezdec PT 471
Kutnar	Horní Dobrá Voda JC, Chlum HK 399
Kyjovský /Kiowski	Přerov PR, Brno BO 242
Kykler	Lhenice PT 471
Kyksa	Padouchov LI 607
Lacina	Vyžlovka KO, Srbín, Tehovec PH 121
Lacina	Tehovec PH 800
Láska	Charvatce LT 5
Lavička	Třešňový Újezdec PT 471
Lelek	Zelov, okr. Lask (Polsko) 425
Lemberk	Kopidlno, Libáň JC 449
z Lemberka	CL 539
Lenk	Pleš DO 199
Lešanovský	
těž Lissanofsky	Praha AB, Pacov PE, Olomouc OL, Ostrava OV 248
Lev	Lhenice PT 471
Lev tež Löw	Středočeský kraj 249
Líbal	Jáma PT 471
z Lichtenburka	CL 539
Linek	Rožmitál pod Třemšínem. PB 137
Linhart tež Kokšal	Vraňany ME, Odolena Voda PH 44
Lipanský	137
z Lipé	CL 539
Lom	Zechovice ST 123
Löwl / Löbl 1	37
Luc	Křivoklát RA, Žloutkovice BE 171
Ludvík tež Ludwig	Čistá TU, Lány JC 133
Lutonský	Vizovice ZL 264
Luzar	Severní Morava 266
Lžičař viz Řičař	
Mager	Volary, Prachatice PT 272
Mach	Sněžné RK 61
Machart	Mičovice PT 471
Malešák	Přistoupim, Hradešín, Radlice KO 274
Malešický	Malešice AB, Rataje KH 274
Malovec	Třeboň JH 111
Marek	Ratiborova Lhota PT 471
Mareš	Přeštice, Plánice, Klatovy KT 281
Marjan	Hořovice BE, Radnice RO 449
Markvartici	CL 539
Maršíček	Bezejovice, Božejovice, Borotín TA 214

Martinovič	Světec TP 137
těž Martinovec	Břehov CB 396
Matěj	Nesvačily PB 38
Matějka	Severní Morava 266
Matějka	
Matiášek	
těž Matyášek	Černovice PE 589
Matyášek	
těž Hromadník	Černovice PE 294
Matys	Slatiňany CR 192
Mazuch	Slatiňany CR 291
Mazurek	Výškovice, Zábřeh OV 292
Měchura	Místřín HO 351
Mensdorf-Pouilly	302
Merha	Tlustice, Hořovice BE 449
Merhaut	Zdice BE 420
Mičan	Mičovice, Jáma PT 471
Michalík	Hrádek na Vlárské dráze ZL 264
z Michalovic	CL 539
Mikeš	Lhenice, Třešňový Újezdec PT 471
Miller	Zelov, okr. Lask (Polsko) 425
Milštein	Lhenice PT 471
Mladý	Šanov RA 64
Mlateček	HK, PA, SY 302
Mlsík	Třešňový Újezdec PT 471
Mohelský	Vítanovice, Pěnčín, Střížovice LI 214
Mojka	Střelskohoštická Lhota ST 447
Mokředa	Hoříkovice PT 471
Moosburg	Pleš DO 199
Moravec viz Dvořák	
Morávek	Plotiště n./Labem HK, Holice PA 251
Morkovský ze Zástřizl	302
Mothejzík	Oselce PJ 47
Moučka	Oldříš CR 291
Mrázek	Úpice, Velké Svatoňovice TU, Jaroměř NA 192
Mrkvička viz Fořt	
Musil	Libanice CR 192
Musil	Olešenka HB 217
Musil	Nýřany PS 514
Navrátil	Žernovka PH, Štíhllice KO 121
Navrátil	Štíhllice KO 800
Nebeský	Roudnice n./Labem LT 310
Nechleba	Semilkovice ME, Křivoklát RA 172
Nechutný	Lhenice PT 471
Nevečeřal	Kučov, okr. Lask (Polsko) 425
Nobis	Lhenice PT 471

Nosek	Lhenice PT 471
Nosek	Štěnovice PJ 604
Novotný	Sněžné RK 61
Novotný	Kateřina KH, Kořenice KO 162
Novotný	Horky SY 590
Nožička	Šlikova Ves JC 192
Nývlt	Hronov NA 227
Olbrich	JN 323
Omelka	
těž Burda, Kavka	Staré Město UH 183
Opl též Opelt, Appl	Dolní Kruty KO 393
Oranský, dříve Boukal	Dolní Nekvasovice PT, Křtětice ST, Nákří CB 329
Orany	Praha AB, Cheb CH 519
Ostrezí / Osterezy	Bzenec HO 327
Otto	Kožušice VY 503
Oulehla	Habří ZR 46
Pachta	Horšovský Týn DO 199
Palda	Lhenice PT 471
Pan	Nihošovice ST, Strunkovice PT 123
Paráček	Vodice PT 471
Pařez	Vidice, Chlístovice, Rozkoš KH 565
Pešek	Vrbice PT 471
Pešek	Svratouch CR 603
Pěšín	Horšovský Týn DO 199
Petr	Zářecká Lhota UO 192
Petráš / Petrašek	Marefy VY, Dambořice, Násedlovice HO 347
Petula	Kyjov HO 351
Pfeifer viz Faifr	
Pilný	Severní Morava 266
Pintr	Lhenice PT 471
Pistulka	Hartvíkov TA 497
Pithart	Újezd, Bohumileč PA 480
Pivoňka	Otryby KH 357
Pleininger	
těž Bleininger	Dolní Rakousy (Rakousko) 502
Pleskot	Zdechovice PA 43
Pluhař	Střevaž, Hlásná Lhota JC 192
Podškubka viz Čech	
Pok viz Bock	
Pokorný	Lomnice n./Popelkou SM 251
Polák	Věšín PB 137
Potoček	Zvole NA 192
Pouzar	Hůry CB 396
Pranhoffer	Lhenice PT 471

Procházka	Plzeň PN 457
Příhoda	Svratka ZR 569
Racka	Západní Čechy 86
Radosta	Křeč PE 378
Rakušan	Česká Bělá HB 379
Rameš	Cítov ME 188
Riegl	Tetčice, Rosice BO 390
Rill	Dnešice PJ, Horšovský Týn DO, Plzeň PN 611
Rind	Jižní Morava 266
Ronovci	CL 539
Rosmarin	
těž Rozmarýna	Nový Rychnov, Pelhřimov PE 137
Rošický	Rošice (sic), Sedlice, Blatná, Vodňany ST, USA 599
Roubíček	Sedlíštka, Vlastibořice, Vorklebice LI 214
Rozwaud	Vodice PT 471
Rožboud	Vodice PT 471
Rudorfský	Horšovský Týn DO 199
Runštuk	Zvole NA 192
Růžička	Stará Boleslav PH 88
Růžička	Poříčí n./Sázavou, Javorník, Krusičany, Benešov BN 386
Rylek	Jižní Morava 266
Řezáč	Přišimasy KO, Spálov NJ 390
Říčan	Havlíčková Borová HB 113
Říčanský z Říčan	PN 502
Řičař též Lžičař	Sopotnice, Sruby, Zámorsk UO 391
Sadílek	Plasy PS, Starý Rožmitál PB 604
Sajvera / Saiwert	Horní Kruty, Sobočice KO 393
Sassmann	Byňov, Štiptoň CB 396
Sedláček	Bobnice NB 397
Sedláček	Radim, Studeňany JC 399
Sejček	Třešňový Újezdec PT 471
Selner	Tlumačov, Starý Klíčov, Újezd DO 409
Sepekovský	Černovice PE, Lochovice BE, Chocerady BN 400
Schaschek / Šašecí	Telč JI 603
Scheider	Zahrádky, Houska CL 133
Schiller	Malolánské PA, Kladsko (Polsko) 480
Schmaus	Pleš DO 199
Schneedorfer	Třešňový Újezdec PT 471
Schon	Lhenice PT 471
Schulbauer	Slaný KD, Praha 4 AB, Brno BO 510
Schütz / Šitz	Frydlant v Čechách LI, Březová n./Svitavou SY 238
Simota	Lhenice PT 471
Sirůček	Lhenice PT 471
Sládek	Bobnice NB, Staré Hradky JC 221

Slavík	Lučiště PJ 409
Slavík	Vyšehněvice PA, Osice HK 410
Sobota	Dolní Bousov MB 503
Sokolík	Třeboň JH 111
Sosna	Třešňový Újezdec PT 471
Soukup	Lhenice PT 471
Spáčil	Heršpice, Letonice, Křenovice VY 360
Srp / Srb	Hředle, Beroun BE 413
Starosta	Benešov BN 397
Stavař	Lhenice PT 471
Stefan	Hořovice, Osek BE 449
Stehlík	Krsovice KH 162
Stehlík	Lhenice PT 471
Stiefter	Lhenice PT 471
Stifter	Lhenice PT 471
Straberger	
těž Streiberg,	
Streitberger	Západní a jižní Čechy, Německo, Rakousko 417
Střela	Kožlany PS 513
Střešník	Násedlovice HO 442
Stumpf	Třtěno LN, Slaný KD 457
Svatý	Zdice BE, Podkrkonoší 420
Svoboda	Chodsko DO 199
Sýkora	Lhenice, Třešňový Újezdec PT 471
Sylván	Horšovský Týn DO 199
Šach / Šácha	Jírovice, Tisem BN 427
Šanc	Týnec n./Labem KO, Labské Chrčice PA 43
Šanc	Labské Chrčice, Selmice PA 56
Šandera	Vadkov PT 471
Šaněk	Třeběšice, Drahňovice, Zdebuzevy BN 428
Šašecí viz Schaschek	
Šatoplech	Lešany, Třebsín PZ 64
Šabl / Šobel	Český Brod KO 428
Ševčík	Šanov ZL 16
Šfba	Sobotka JC 503
Šilhavý	panství Zbiroh RO, Točnick BE 902
Šíma	Mičovice, Lhenice PT 471
Šišmiš	Žitná-Radiša, Uhrovské Podhradie, Horné Naštice TO 437
Šitz viz Schütz	
Škalda	Dušníky (zaniklá osada obce Rudná) KD 514
Škrabal	Košíky UH 440
Šmerhovský	Hořovice BE 449
Šmída	Polomy (sic), Sněžné RK 167
Šnobl	Křivoklát RA, Malý Újezd RO 171
Šobel viz Šabl	

Šoltys	Kopidlno JC 447
Špan	Lhenice PT 471
Šramota	Vodslivy, Vestec, Chocerady BN 38
Štěrba	Vadkov PT 471
Štětka	Písek PI, Nalžovy, Plánice KT 457
Štuchal	Německé Prusy VY (sic) 242
Štumpa	Štřhllice, Kostelec n./Černými lesy KO 232
Šubíř z Chobyně	302
Šulc	JC 323
Švanda ze Semčic	Smíchov AB 79
Švandrlík	Zaječov, Svatá Dobrotivá (dříve osada obce Zaječov, nyní její část) BE 593
Švec	Vrbice PT 471
Švestka	Střelice u Brna BO 390
Tegl viz Degl	
Teml	Vadkov PT 471
Teplý	Hostovice, Platěnice PA 480
Thrull	Krnov BR, Ohlzdorf (sic) 542
Tinhofer	Lhenice PT, České Budějovice CB 272
Tom	Uhlíře JC 192
Tomešek / Zálešák	Malá Vrbka, Kuželov HO 183
Toušek	Vrbice PT 471
Trčka	Lhenice PT 471
Trnka	Lhenice PT 471
Trojánek	Tehov PH 472
Třeštík	Dambořice, Uhřice HO 442
Tuka	Olešná PJ 34
Tůma viz Hnízdil	
Turek	Žabovřesky, Jírovice BN 427
Tušl	Lhenice PT 471
Tvrdý	Zelov, okr. Lask (Polsko) 425
Týml	Svářkov PJ 604
Uhlíř	Chrástany KO 428
Ujec	Křelina JC 192
Ullmann	Praha AB 4
Ullrich	Moravanský PA, Kladsko (Polsko) 480
Urban	137
z Valdštejna	CL 539
Váně	Vrbice PT 471
Vaněk	Chodsko DO 199
z Vartenberka	CL 539
Vafečka	Církvice KH 188
Vašica	Vizovice ZL 264
Vaverka viz Veverka	
Vendler / Wendler	Loubí CL, Březno MB 133

Vesecký z Vesce	Velký Ježov, Dolní Světlá TA 497
Veverka / Vaverka	Tetčice, Rosice BO 390
Veverka	Těškov RO 500
Veverka	Medový Újezd RO 500
Viktorin	Jižní Morava 266
Vilímek	
těž Wilimek-Kaucký	Synkov, Lično, Lukavice RK, Praha AB 502
Vinař	Týnec n.Lab. KO 43
Vinař	Podůlšany, Platěnice PA, Chrudim CR 503
Vincík	Mičovice PT 471
Vitásek viz Dobeš	
Vitmajer	
těž Wittmayer	Bukovno, Obrubce MB 133
Vizina	Zbiroh RO 180
Voborník	Martinovice MB 133
Voborník	Jižní Čechy 199
Vogeltanz	Chodsko DO 199
Vognar	Němčice BO 188
Vokroj	Jindřichovice, Nahošín, Velká Turná ST 137
Vondrák	Králova Lhota, Lety, Šerkov PI 594
Vopršal	Roveň PA (sic), Moravany PA, Úhřetice CR 480
Voráček	Bířkov, Švihov, Kokšín KT 580
Vorlíček	Praha AB 4
Vorlíček	Roudnice n./Labem LT 390
Vostrý	Vadkov PT 471
Vostřák	Jistebnice TA 513
Vozandich	Zechovice ST, Strunkovice PT 123
Vraný	Úžice ME, Slivenec AB 514
Vykydal	Jižní Morava 266
Walter	Úštěk, Rochov LT 519
Waszmuth	Úněšov PS, Teplá KV, Mariánské Lázně CH 457
Welfl	Ratiborova Lhota PT 471
Wendler viz Vendler	
Wettin	155
Wilimek-Kaucký viz Vilímek	
Wintzig	Mičovice PT 471
Wittmayer viz Vitmajer	
Wolf	Mičovice PT 471
Wollinger	Lhenice PT 471
Záhorovský	Luhačovice, Řetechov, Pozlovice ZL 531
Zahradník	Zelená Hora PJ 88
Zach	Dubsko (sic), Vranov, Divišov BN 533
Zach viz Cach	
Zajíček	Lomnice n./Popelkou SM 251

Zálešák viz Tomešek	
Záruba	Mičovice PT 471
Zbirkovský viz Jirkovský	
Zeis viz Cais	
Zeithammel viz Caithaml	
Zemánek	Jižní Morava 266
Zemek	Mičovice PT 471
Zermann viz Cerman	
Zicháček	Jižní Morava 266
Zikmund	Volduchy, Litohlavy, Rokycany RO 580
Zoula	Jírovice BN 427
Zuska	Svinařov RA 221
Zwierkowski viz Jir	kovský
Živný	Mšeno ME 72

3. Místa a oblasti rodů

Význam údajů je osvětlen na příkladu okresu Benešov: badatelé 137, 323 hledali v blíže neurčených obcích okresu, badatelé 386, 397 v okresním městě, badatel 38 v Bedrči, badatel 137 v Čechtích atd.

AB Praha 4, 79, 159, 162, 248, 281, 323, 502, 519;
Král. Vinohrady 514; **Malešice** 274; **Praha-4** 510; **Slivenec** 514; **Smíchov** 79

BE Beroun město 413; **Cerhovice** 47, 121, 171, 581, 800; **Hořovice** 225, 447, 449, 449, 449, 449, 449, 449; **Hředle** 413; **Hudlice** 221; **Hvozdec** 449; **Chlustina** 121; **Komárov** 449; **Lochovice** 400; **Osek** 447, 449; **Podluhy** 449; **Rpety** 72; **Svatá** 420; **Svatá Dobrotivá** (dříve osada obce Zaječov, nyní její část) 593; **Svinaře** 141; **Tlustice** 449; **Točnick** 902; **Vísky u Mrtník** (sic) 449; **Všeradice** 141; **Zaječov** 593; **Zdice** 420, 420, 420; **Žebrák** 121, 800; **Žloukovice** 171

BK Blansko **Boskovice** 514;

BN Benešov 137, 323; město 386, 397; **Bedrč** 38; **Čechtice** 137; **Divišov** 533; **Drahnovice** 428; **Dub** 73; **Dubsko** (sic) 533; **Chocerady** 38, 400; **Javorník** 386; **Jírovice** 427; **Krusičany** 386; **Načeradec** 137; **Olbramovice** 5; **Poříčí n./ Sáz.** 386; **Postupice** 603; **Tisem** 427; **Třeběšice** 428; **Vestec** 38; **Vodslivy** 38; **Votice** 5; **Vranov** 533; **Zdebuzeves** 146, 428; **Žabovřesky** 427

BO Brno 502, 510; město 238, 242, 510, 901; Dolní Kounice 34; Němčice 188; Rosice 390; Rozáříň 360; Říčany 242; Střelice u Brna 390; Tetčice 390

BR Bruntál Krnov 542

BV Břeclav Klobouky 503; Nikolčice 238

CB České Budějovice město 272; Břehov 396; Byňov 396; Doubrava 167; Dynín 56; Hluboká 396; Hrutov 396; Hůry 396; Kojákovice 162; Nákří 329; Štiptov 396; Temelín 251

CH Cheb město 519; Mariánské Lázně 457; Nový Kostel 137

CK Český Krumlov

CL Česká Lípa 539; město 73; Houska 133; Loubí 133; Zahrádky 133

CR Chrudim město 503; Bylany 222; Libanice 192; Oldříš 291; Rychnov 113; Slatiňany 192; Slatiňany 291; Svratouch 603; Úhřetice 480

DC Děčín

DO Domažlice 44; Horšovský Týn 199, 611; Mimov 519; Pleš (část obce Smolov) 199; Starý Klíčov 409; Tlumačov 409; Trhanov 519; Újezd 409; Chodsko 199

FM Frýdek-Místek Paskov 181; Žabeň 181; Oprechtice 181; Brušperk 181

HB Havlíčkův Brod Česká Bělá 379; Havlíčkova Borová 113; Jilem 901; Olešenka 217; Ostružno 87; Podmoklany 901; Přibyslav 188; Rozsochatec 901; Vestecká Lhotka 87

HK Hradec Králové 302; Dobřenice 901; Chlum 399; Libčany 167; Osice 410; Plotičtí n.Lab. 251; Praskačka 167; Všetaty (sic) 901

HO Hodonín Bzenec 327; Čeložnice 181; Dambořice 347, Dambořice 442; Kuželov 183; Kyjov 351; Malá Vrbka 183; Milotice 181; Místřín 351; Násedlovice 347, Násedlovice 442; Nechvalín 181; Nětčice 181; Ostrovánky 181; Sobůlky 351; Uhřice 442

JC Jičín 323; Březina 192; Hlásná Lhota 192; Horní Dobrá Voda 399; Horní Nová Ves 133; Hrdoňovice 72; Keteň 192; Kopidlno 447, 449; Křelina 192; Lány 133; Lázně Bělohrad 41, Bělohrad 46; Libáň 449; Libuň 192; Libunec 192;

Nadslav 192; Radim 399; Rohoznice 41; Slatiny 192; Sobotka 503; Staré Hrady 221; Staré Smrkovice 399; Střevač 192; Studěňany 399; Šlikova Ves 192; Uhlíře 192; Újezd p. Troskami 72; Volanice 192; Zámezí 192

JH Jindřichův Hradec Holičky 111; Stará Hlína 111; Třeboň 111

JI Jihlava Polná 188; Telč 603

JN Jablonec nad Nisou 323

KD Kladno město 281; Dušníky (zaniklá osada obce Rudná) 514; Slaný 79, 457, 510, 549; Šlapánice 5

KH Kutná Hora Církvice 188; Čáslav 41; Chlístovice 565; Kateřina 162; Krsovice 162; Otryby 357; Rataje 274; Rozkoš 565; Uhlířské Janovice 73; Vidice 565

KM Kroměříž Záhlinice 16

KO Kolín Český Brod 232, 428; Dolní Kruty 393; Doubravčice 428; Horní Kruty 393; Hradešín 274; Chrásňany 428; Kořenice 162; Kostelec n./Černými lesy 232; Přistoupim 274; Přišimasy 390; Radlice 274; Sobočice 393; Starý Kolín 43, 291; Štíhlice 121, 232, 800; Tuchoraz 232; Týnec n./Labem 43; Vyzlovka 121; Zahrady 232

KT Klatovy 44; město 281; Bílenice 378; Biřkov 580; Břežany 235; Kokšín 580; Letovy 396; Nalžovy 457; Pačejov 235; Plánice 281, 457; Rabí 396; Švihov 580; Třebomyslice 235; Ústaleč 396

KV Karlovy Vary Otročín 464; Teplá 457

LI Liberec Český Dub 607; Frýdlant v Č. 238; Padouchov 607; Pěněčín 214; Příšovice 214; Sedlíštko 214; Střížovice 214; Vítanovice 214; Vlastibořice 214; Vorklebice 214; statek Starodubský 607;

LN Louny Třtěno 457; Žatec 79

LT Litoměřice Charvatce 5; Kleneč 172; Lovosice 23; Mnetěš 457; Rochov 519; Roudnice n./Labem 310, 390; Ústětk 519

MB Mladá Boleslav město 162; Březno 133, 162, 291; Bukovno 133; Dolní Bousov 503; Martinovice 133; Obrubce 133

ME Mělník Cítov 188; Hořín 64; Chlumín 514; Libiš 172; Malý Dvorec (sic) 64; Mlčechvosty 44; Mšeno 72; Obrůství 582; Semilkovice 172; Úžice 514; Vepřek 188; Vraňany 44; Zátvor 172

NA Náchod Horní Kostelec 167; Hostinka 167; Hronov 227; Jaroměř 192; Mezilečí 167; Nové Město n./Metují 192; Studnice 167; Zvole 192

NB Nymburk Bobnice 221, 397; Jiřice 598; Lány 397; Lysá n./Labem 457

NJ Nový Jičín Petřvald 181; Spálov 390

OL Olomouc město 248

OV Ostrava město 248; Polanka 65; Stará Bělá 181; Výškovice 292; Zábřeh 292

PA Pardubice 302; Bělešovice 183; Bohumileč 480; Holice 251; Horní Jelení 391; Hostovice 480; Labské Chrčice 43, 56; Malolánské 480; Moravanský 480; Moravany 183, 480; Nové Holice (osada obce Holice) 251; Platěnice 480, 503; Podůlsany 503; Roveň (sic) 480; Selmice 56; Strašov 56; Újezd 480; Vyšehněvice 410; Zdechovice 43

PB Příbram 323; Hutě pod Třemšínem 38; Janov 397; Nesvačily 38; Ohrazenice 72; Rožmitál pod Třemšínem 137; Starý Rožmitál 604; Věšín 137;

PE Pelhřimov město 137; Černovice 294, 400, 589; Důl Sudkův 146; Horní Ves 519; Křeč 378; Nový Rychnov 137; Pacov 248; Proseč p. Křem. 146

PH Praha-východ 323; Čelákovice 307; Horoušany 291; Máslovice 172; Odolena Voda 44; Pětihosty 386; Srbín 121; Stará Boleslav 88; Stránka 594; Tehov 472; Tehovec 121, 800; Toušeň 397, 594; Zápy 397; Žernovka 121

PI Písek město 47, 457; Králova Lhota 594; Krumlov (sic) 347; Lety 594; Osek 510; Ražice 272; Staré Kestřany (dnes část obce Kestřany) 347; Šerkov 594; Žďárské Chalupy 272

PJ Plzeň-jih Dnešice 611; Lučiště 409; Nepomuk 88; Olešná 34; Oselce 47; Přeštice 281; Starý Plzenec 409; Svárvkov 604; Štěnovice 604; Zelená Hora 88

PN Plzeň-město 502; město 162, 457, 611; Vodice (sic) 4

PP Poprad

PR Přerov město 242; Lipník n.Beč. 65

PS Plzeň-sever Blážim 47; Česká Doubravice 519; Kočín 221; Kozlany 513; Mostice 464; Nýřany 514; Pernarec 464; Plasy 604; Úněšov 457; Všeruby 464

PT Prachatice 44; město 272; Dolní Nekvasovice 329; Hořkovice 471; Hrbov 272; Jáma 471; Lhenice 272, 471; Mičovice 471; Ratiborova Lhota 471; Strunkovice 123, 272; Třešňový Újezdec 471; Vadkov 471; Vodice 471; Volary 272; Vrbice 272, 471; Výškovice 123

PV Prostějov Protivanov 78

PZ Praha-západ Černošice 137; Dolní Břežany 137; Jílové u Prahy 137; Lešany 64; Roztoky 281; Třebstín 64

RA Rakovník 549; město 514; Hřebečnický 221; Krušovice 5; Křivoklát 171, 172; Lhota 221; Rakovník 514; Svinařov 221, 222; Šanov 64; Tytry 222; Křivoklátsko 79

RK Rychnov nad Kněžnou Borohrádek 503; Lično 502; Lukavice 502; Polom 192; Polomy (sic) 167; Sněžné 61, 167; Synkov 502; Velká Lhota 192

RO Rokycany město 580; Březina 580; Hlohovice 310; Klabava 409; Litohlavy 580; Malý Újezd 171; Medový Újezd 500; Mýto 180; Osek 580; Přivětice 580; Radnice 449; Těškov 500; Volduchy 580; Zbiroh 180; panství Zbiroh 902

SE Senica město 437; Skalica 437

SM Semily Bratrouchov 189; Lomnice n./Popelkou 251; Sedmihorky 72; Veselá 64; Žďár 64

SO Sokolov 440; Hřebeny 137; Kraslice 47

ST Strakonice Blatná 599; Čejetice 559; Jindřichovice 137; Křtětice 329; Miloňovice 42; Nahošín 137; Nihošovice 123; Nuzín 123; Račí 123; Rošice (sic) 599; Sedlice 599; Starov 123; Střelskohoštická Lhota 447; Velká Turná 137; Vodňany 599; Výšice 42; Zechovice 123

SU Šumperk Svěbohov 503

SY Svitavy 302; Březová n.Svit. 238; Dolní Újezd 351; Horky 133, 590; Chotovice 133; Morašice 410; Osfk 410; Seč (sic) 351; Litomyšlsko 86

TA Tábor Bezejovice 214; Borotín 214; Božejovice 214; Dolní Světlá 497; Hartvíkov 497; Horní Hrachovice 137; Jistebnice 513; Mezimostí 56; Velký Ježov 497; Veselí n./Lužnicí 56

TC Tachov

TO Topoľčany Dežerice 437; Horné Naštice 437; Kšinná 437; Omastiná 437; Uhrovec 437; Uhrovské Podhradie 437; Žitná-Radiša 437

TP Teplice Světec 137

TR Třebíč Častohostice 101; Kojatice 101; Krmčice 101

TU Trutnov Batňovice 167; Čistá 133; Lampertice 31; Prkenný Důl 31; Úpice 192; Velké Svatoňovice 192; Žacléf 31

UH Uherské Hradiště Jalubí 183; Košíky 440; Kunovice 183; Pašovice 531; Polešovice 65; Praksice 531; Staré Město 183

UO Ústí nad Orlicí České Libchavy 192; Jablonné n./Orlicí 214; Kunčice 1; Lanškroun 214; Mladkov 79; Orlice 1; Orličky 214; Petrovičky 11; Řetová 192; Sopotnice 192, 391; Sruby 391; Šedivec 1; Tisová 86, 410; Zámorsk 391; Zářecká Lhota 192; Vysokomyštsko 86

VY Vyškov Brňany 604; Dědice 604; Hamiltony 604; Heršpice 360; Kozušice 503; Křenovice 360; Letonice 360; Marefy 347; Německé Prusy (sic) 242; Nemojany 242; Slavkov u Brna 159

ZL Zlín Halenkovice 16; Hrádek na Vlárské dráze 264; Luhačovice 531; Pozlovice 531; Řetechov 531; Šanov 16; Vizovice 264

ZN Znojmo město 603

ZR Žďár nad Sázavou Habří 46; Svratka 569; Špinov 217; Zubří 242

ZAHRANIČÍ

Německo	•	417, Míšeň 79
Polsko	•	Hermsdorf, okr. Lehnice 31, Kladsko 480, Kučov, okr. Lask 425, Zelov, okr. Lask 425
Rakousko	•	417, Vídeň 4, Dolní Rakousy 502
USA	•	599, Chicago, Ill. 510

4. Sociální skupiny v jednotlivých rodech

Uvádějí se jen sociální skupiny zastoupené v rodě nejméně po dvě generace, a to jiné než venkovští zemědělci (sedláci, chalupníci, domkáři, podruzi).

bednáři 1, 391, 396
cukrovarští zaměstnanci 159
cvočkaři 121, 449, 800
divadelníci 79
ekonomové 420
faráři 181, 437
hajní 235, 420, 522
havíři 449
holiči 514
hostinští 72, 180, 235, 272, 307, 510
hutníci 181, 409, 604
kameníci 800
kantoři 248
klempíři 188
kloboučníci 183, 449
koláři 391
kováři 113, 183, 199, 221, 222, 242, 294, 386, 449, 522
koželuzi 599
kožišníci 242
krejčí 47, 64, 251
kulturní pracovníci 420
lamači kamene 121
lékaři 397
lesníci 86, 133, 137, 502, 519, 522, 590
měšťané 16, 41, 162, 181, 199, 225, 248, 272, 327, 397, 417, 457, 522, 599
mlynáři 64, 111, 162, 192, 199, 227, 251, 281, 351, 400, 437, 502, 503, 519, 522, 901
muzikanti 79, 162
mydláři 449
myslivci 79, 400, 502
nakladatelé 502
nižší šlechta 31, 73, 79, 146, 162, 199, 251, 274, 281, 417, 437, 457, 497, 502, 531, 599, 607
obchodníci 457, 503, 514, 531
ovčáci 5, 64, 72, 141, 235, 464, 522, 580
panští služebníci 400, 409, 522
panští úředníci 502
papírníci 238
pastýři 347

pekaři 181, 221, 531, 589, 599
písaři 181
plavci 347
porodní báby 183
poštovní úředníci 581
právníci 242
provazníci 181
punčocháři 72, 181, 248
pytláci 79
rybáři 307
řezníci 56, 180, 457, 503, 514
skláři 199, 522
sládci 514
slevači 514
soukeníci 181, 248, 264, 437
stavební technici 510, 519
svobodníci 46, 73, 396
šafáři 235
ševci 31, 43, 44, 47, 56, 64, 188, 457, 514, 599
tesaři 171, 391
tkalci 61, 64, 113, 378, 425, 457
tovární dělníci 514
truhláři 5, 391
učitelé 46, 181, 188, 199, 251, 390, 397, 480, 522, 590
úředníci 183, 238, 437, 457, 510, 599
varhaníci 248
vinaři 503
vojáci 519
výrobci bižuterie 522
zámečníci 800
zdravotníci 420
zedníci 5, 514, 800
zvěrokleštíci 264
Židé - obchodníci 73

5. Vybrané sociální skupiny

Uvádějí se sociální skupiny zkoumané soustavně.

bednáři 391
hutníci 181, 409
koláři 391
kováři 386
lékaři 397
lesní zaměstnanci 137
mlynáři 162, 281, 502, 503, 901
ovčáci 409, 464
papírníci 238
pekaři 221
poštmistři a poštovní úředníci 581
rybáři 307
řezníci 56
soukeníci 264
svobodníci 46, 323
šafáři 409
šenkyři 307
ševci 56
tesaři 391
tkalci 425
truhláři 391
učitelé 181, 397
zvěrokleštíci 264

6. Speciální zaměření genealogie

a) genealogické prameny a metody matriky 4, 607; pozemkové knihy 565; rozrod 183

b) genealogické jevy a problémy data narození 251; příbuzenský vztah k rychtáři Ant. Nývltovi 227; příbuznost 199; příbuznost šlechtických rodů 152, 497, 539, 542, 594; příbuznost zemanského rodu Malešických s občanským rodem téhož jména 274; vzájemné příbuzenství 2420 osob obého pohlaví 79; zahraniční původ rodu, odchody členů rodu do zahraničí 248

c) příjmení rozšíření příjmení Král v okolí Kostomlat n.Lab. NB 397; soupis německých příjmení na Trutnovsku 31; vývoj a proměny příjmení 393; vznik příjmení 327

d) dějiny obecné, kulturní a regionální dějiny usedlosti č. 3 ve Velběhách PB 357; genealogie významných osobností v Popradském regionu PP 561; husitství 16; Kladští emigranti 480; příbuzenské vztahy nižší šlechty na Plzeňsku po třicetileté válce 502; příbuzenské vztahy slovenské inteligence 437; působení tolerančního patentu 391; selská povstání 565; sociální skladba 565; Valašská kolonizace 17. století 16 víra, vyznání 565; vztah rodu k vývoji regionálních dějin 292

e) hospodářství a právo hospodářské poměry 1, 4, 38, 72, 73, 264, 327, 378, 409, 410, 503, 542, 594, 607; obecní poměry 1; poddanské povinnosti 565; poddanství a nevolnictví vesnického lidu 217; specifika právní praxe na panstvích 565; svobodství 199

f) výroba, obchod, služby dějiny výroby ručního papíru 238; lesníci na velkostatech pražského arcibiskupství 137; poštovníctví 581; vývoj dřevozpracujících řemesel 391; zemědělství ve východních Čechách v 18. století 391

g) nemoce, demografie, dědičnost barva vlasů 251; dědičné nemoce 5, 183, 264, 409; dědičné vlastnosti 514; dlouhověkost 56, 281, 294; inteligence 294, 425; krevní skupina 251; nemoce 38, 251, 425; porodnost 38, 56, 73, 281, 425; průměrný věk 38; příčiny úmrtí 56, 73, 183, 264, 378, 409, 425, 427, 510, 594; rodové zvláštnosti 183; výskyt dvojčat 420; výška postavy 251

7. Místa a oblasti skupinové genealogie

BE	panství Točnick 413, 800
BN	panství Konopiště 386
BO	Střelice u Brna 390
CB	Byňov, Hluboká n./Vltavou, Hůry, Štiptoň, Novohradsko 396
CR	Slatiňany 291
DO	Pleš 199; Chodsko 409
FM	Nová Bělá, Oprechtice, Paskov, Proskovice 181
HO	Kyjov, Místřín, Nětčice, Sobůlky 351; Dambořice 442
JN	Jablonec n.Nisou 522
KD	Zlonice 5, Slaný 549
KH	Uhlířské Janovice (Židé) 73; Malešov 565
KO	panství Kostelec n./Černými lesy 800
KV	panství kláštera Teplá 464
LI	Padouchov 607
LT	Litoměřicko 582
ME	Mělnicko 582
OV	Stará Bělá 181
PB	Bohutín, Hvožďansko, Rožmitálsko, Třebsko 38; Velběhy 357
PE	Pacov 248; Křeč 378
PH	Stránka, Toušeň 594
PI	Plzeňsko 549
PT	Hoříkovice, Jáma, Lhenice, Mičovice, Ratiborova Lhota, Třešňový Újezdec, Vadkov, Vodice, Vrbice 471
RA	Mutějovice 5; Rakovnicko 549; Svinařov 222
RK	Častolovice, Lično, Synkov 502; Sněžné 61; farnosti Borohrádek, Chleny, Kostelec n./Orlicí, Potštejn 556
RO	Rokycansko 409; Medový Újezd 500
SM	Libštát, Lomnice n./Popelkou 64
ST	Sedlice, Vodňany 599
TA	Svatá Anna, Vlčeves 378
UH	Staré Město 183
UO	Červená, Kunčice, Kyšperk, Letohrad, Orlice 1; Sopotnice, Potštejn 391; farnost Sudslava 556
VY	Hamiltony 604

B) HERALDIKA

8. Rodová heraldika

Baštín, zemané, Porostlá, okr. Praha-jih (sic) 16
von Bollmann, Horšovský Týn DO 199
Bonaparte 592
z Boskovic, páni, 302
z Bubna a Litic, hrabata, CB, Doudleby n./Orlicí RK 310
von Čerchov, Horšovský Týn DO 199
Elsnic z Elsnic, rytíři, baroni 79
Englbert z Pěšína, Horšovský Týn DO 199
Felix ze Streitenau, Horšovský Týn DO 199
Gerl von Grafensried, Horšovský Týn DO 199
Habsburg 592
von Hafensbradl, Horšovský Týn DO 199
Herczik z Kunětic, Morava, Slezsko 291
Herčík z Neurodu, Morava, Slezsko 291
Hora z Ocelovic, Horšovský Týn DO 199
z Horšova, Horšovský Týn DO 199
z Horštejna, Horšovský Týn DO 199
Hůla, Vlkov JC 420
Chmel z Chmelného, rytíři, PE 146
Junoš z Poutnova a Malešic, rytíři, Poutnov KV 162
Junoš z Týnce u Plzně, vladykové, Týnec PJ 162
Khober von Khobersberg, rytíř, Slezsko 189
Klusáček ze Zhoře, Zhoř, Litomyšl SY 188
Kober z Koberšteina 189
Kráľ z Bohnic, rytíři, Bohnice AB 216
Kralovický z Kralovic, Horšovský Týn DO 199
Krčma z Krčmy, rytíř (?) PA 251
Kropáč z Nevědomí, rytíři, Hranice PR 310
von Littrow, Horšovský Týn DO 199
Markl z Pěšína, Horšovský Týn DO 199
Markvartici, páni, DC, MB 539
Mazuch z Březnice, Čechy 291
Mazuch z Račic, Polsko, Slezsko, Morava 291
Mensdorf-Pouilly, hrabata, Boskovice BK, Nečtiny PS 302
von Moosburg, Horšovský Týn DO 199
Morkovský ze Zástřizl, Boskovice BK 302
Nipsch, hrabata, Nimpšov TR 101
Ostrezy, měšťané, Bzenec HO 327
Pachta z Rájova, Horšovský Týn DO 199
Piessimus, Horšovský Týn DO 199

Pistulka, rytíři, Zadní Střítež, Hartvíkov TA 497
 de Rohan, hrabata, Sychrov LI 310
 Ronovci, páni, CL 539
 z Rostok, páni, Roztoky u Prahy PZ 216
 Rotál 16
 von Schmauss, Horšovský Týn DO 199
 von Straberger, rytíři, měšťané 417
 von Streitberg, nižší šlechta, Švédsko 417
 Stubenberger, hrabata, Nové Syrovice TR 101
 Sylván z Feldenštejna, Horšovský Týn DO 199
 Šubíř z Chobyně 302
 Trautson z Trautenheimu, Horšovský Týn DO 199
 Vesecký, rytíři, Velký Ježov, TA 497
 Vesecký z Vesce, rytíři, Vesec pod Blankem (sic) 497
 Wassmuth de Wassmuth, rytíři, svobodní páni, Praha AB 457
 von Werner, Horšovský Týn DO 199
 z Wiedersperku, Horšovský Týn DO 199
 Záhorovský, rytíři, Polychno u Varšavy (Polsko) 531

9. Rodová heraldika v místech a oblastech

AB Praha 216, 457
 BE Karlštejsko 15
 BO Brno 592
 CR Slatiňany 291
 DO Domažlicko 199
 JH Jindřichův Hradec 300
 KO Kolín 291
 PR Hranice 310
 RK Borovnice, Doudleby n./Orl., Kostelec n./Orl., Potštejn, Přestavlky 556
 SY Moravská Třebová 78
 TA Tábořsko 300
 UL Ústecko 271
 UO okres 234
 ZL panství Napajedla 16

České země	271, 613,
Východní Čechy	234,
Severní Čechy	271,
Jižní Morava	572
Švýcarsko	613
celý svět	613

10. Heraldika obcí, měst a oblastí

Brno 592

Čechy (obce, městečka, města) 300

ČSFR + státní 285

Jižní Morava 592

okres Domažlice 199

okres Třebíč 552

okres Ústí n./Orlicí 234

panství Napajedla ZL 16

Popradsko 561

11. Heraldika cechů a korporací

kováři 16

mlynáři 16

okres Ústí n./Orlicí 234

Popradsko 561

rytířské řády světské 613

sedláři 16

12. Cechovní heraldika míst a oblastí

Moravská Třebová SY 78

okres Domažlice 199

okres Ústí n./Orlicí. 234

panství Napajedla ZL 16

Popradsko 561

13. Heraldika sociálních skupin

čeští erbovní důstojníci i záložní, účastníci války 1939-1945, 613

čeští erbovní důstojníci z povolání od listopadu 1989 613

čeští erbovní důstojníci z povolání v c. a k. armádě a válečném loďstvu
613

duchovní osoby 396

erbovníci 199

erbovní důstojníci čs. armády 1918-1948, 613

erbovní měšťané 613

kantoři 291

měšťané 199

mlynáři 291

předbělohorská šlechta 347

skláři 199

šlechta s inkolátem v Českém království 592

svobodníci 199
uhlíři 291
vladycká šlechta 613
vojsko 17.-19. století, Rakousko, Francie 592
významní vojáci, námořníci a letci z celého světa 613
znaky legálně získané čs. občany po r. 1948 v cizině

14. Heraldika církevních řádů a korporací

arcibiskupství olomoucké 16
cisterciáci ve Vyšším Brodě CK 300
cisterciáci ve Zlaté Koruně CK 300
české kláštery 539
převorové klášterů a děkani far okresu Domažlice 199
rytířské řády duchovní 592, 613
všeobecně v Československu 353

15. Církevní heraldika míst a oblastí

Brno BO 592
Českobudějovická diecése 396
Československo 353
Kladruby TC 539
Morava 592
okres Domažlice DO 199
okres Třebíč TR 552
okres Ústí n.Orl. UO 234
Svatý Jiří AB 539
Teplá KV 539
Teplice TP 539
Vyšší Brod CK 300
Zlatá Koruna CK 300
Želiv PE 300

16. Speciální zaměření heraldiky

astronomické a astrologické motivy v heraldice v celém světě 613
heraldická a zednářská exlibris 592
heraldická terminologie 310
heraldické motivy na náhrobcích v Moravské Třebové SY 78
heraldika ve filatelii 11
heraldika ve výtvarném umění (exlibris) 16

muzejní expozice 137
nobilitace v Svaté říši římské (ca od 1500) a v mocnářství Rakouském 613
polepšování znaků, zvláště důstojníkům 613
popularizace heraldiky 137
vlastní tvorba znaků osob i obcí 613
vztah heraldiky k faleristice, vexilologii, zednářským symbolům 592
vznik a rozvoj heraldiky 539
znaky klášterů a duchovních osob 396
znaky nově nobilitovaných prominentů v celém světě 613
znaky udělované důstojníkům obdrževším predikát podle místa, kde se vyznamenali 613

17. Vyhledávaná období v heraldice

do 18.stol.	497
12.-20.stol.	592
13.-17.stol.	539
14.-18.stol.	300
14.-19.stol.	291
15.stol.	216
od 15.stol., přednostně od ca 1720	613
1420 - 1990	16
16.stol.	310
od 17.stol.	417
1600 - 1800	457
17.- 19.stol.	353

Oprava tiskových chyb v IGH 92

Nátisky indexu IGH 92 uveřejněného v č. 1 r. 1993 Listů nebyly předloženy k autorské korektuře, takže v nich zůstaly tiskové chyby, které na autorské disketě nejsou. V dalším uvádíme opravy závažnějších chyb, které narušují věcnou správnost, chyby pravopisné necháváme bez opravy. Opravy jsou členěny podle jednotlivých oddílů článků.

1. Příspěvatelé a jejich čísla

str. 5 a 7 Ze seznamu vypadla nebo byla změněna jména a čísla těchto příspěvatelů:

- 249 Ing. Edmund Lev
- 251 Helena Linková
- 264 MUDr. Boleslav Lutonský
- 902 Josef Šilhavý

2. Rody a jejich sídla

str. 8 až 22 Znak / má stejný význam jako spojka též.

str. 10 Mezi řádky Dub... a Dušák ... mají být řádky:

z Dubé CL 539

Duchan Jáma, Ratiborova Lhota PT 471

str. 15 Řádek Löwl ... má být správně:

Löwl/Löbl 137

str. 16 Mezi řádky též Hromadník ... a Mazurek ... mají být řádky:

Matys Zelov, okr. Lask (Polsko) 425

Mazač Jižní Morava 266

Mazuch Slatiňany CR 192

Mazuch Slatiňany CR 291

str. 19 Mezi řádky Sosna ... a Spáčil ... mají být řádky:

Soukup Třeboň JH 111

Soumar Lhenice PT 471

6. Speciální zaměření genealogie

str. 31 První řádky jednotlivých odstavců mají začínat takto:

- a) **genealogické prameny a metody matriky ...**
- b) **genealogické jevy a problémy data ...**
- c) **příjmení rozšíření ...**
- d) **dějiny obecné, kulturní a regionální dějiny ...**
- e) **hospodářství a právo hospodářské ...**
- f) **výroba, obchod, služby dějiny ...**
- g) **nemoce, demografie, dědičnost barva ...**

Tím je u každého odstavce rozlišen název a text.

7. Místa a oblasti skupinové genealogie

str. 36 Poslední řádek odstavce má končit:

... po r. 1948 v cizině 613

Redakce se omlouvá postiženým příspěvatelům i uživatelům, a všechny uživatele prosí, aby si v IGH 92 opravili uvedené chyby, nebo si k němu připojili tento seznam. Ukázalo se, že počítače poskytly nové možnosti nejen typografům, ale i tiskařskému šotkovi, a že si na něj příště musíme dávat větší pozor.

Jak a zač byli prodáváni a kupováni naši předkové v období Bílé hory

PhDr. Jaroslav Honc

Otázka jak a zač byli prodáváni a kupováni naši předkové je do genealogické řeči přeformulované odborné téma "Tvorba cen půdy a pozemkové renty feudálních velkostatků", patřící k nejzávažnějším, ale i nejobtížnějším problémům českých hospodářských dějin. I když se v české genealogii dosud zatím jen málokdo zamýšlel nad vyšší částky, jakou představovali naši předkové pro majitele rytířských statků či větších panství, dříve či později by nastala příhodná doba ke konfrontaci výsledků studia dějin cen a mezd s požadavky genealogie na aplikování poznatků o cenovém vývoji pro poznání života našich předků. Stejně jako ceny poddanských nemovitostí, cen životních prostředků a zemědělských výrobků či mezd, jsou i ceny půdy a poddanské renty jedním z mnoha případů nerozlučného propojení zájmů a cílů profesionálních odborníků - historiků a zájmu značného počtu našich genealogů, usilujících o plné poznání životů a osudů našich předků. Pokud pořizované rodokmeny a rodové kroniky nemají zůstat bezproblémovým nahromaděním cenného, pracně získávaného dokumentačního materiálu o narozeních, svatbách a úmrtích, musí nutně být zasazovány do rámce obecných a hospodářských dějin a doplňovány o poznatky, v jaké míře byl život našich předků začleněn do správy a ekonomiky šlechtických majitelů statků a panství, do nichž naši předkové patřili. Ať se nám to líbí či nelíbí, ke správnému a plnému poznání života našich předků patří i znalosti z oboru šlechtické genealogie a hospodářských dějin období feudalismu. Občanská genealogie z takové spolupráce může jen získat. Příkladem je právě propočet cen našich předků, začíslených do trhových cen našich feudálních velkostatků.

1. Trhové ceny českých statků a panství před rokem 1848

Stát prvních králů z rodu Lucemburků let 1310 - 1437 byl zcela moderním právním státem potud, že poskytoval své šlechtě právní jistotu o pokojném držení jejich majetků, od řadového zemana či svobodníka přes rytíře až po pány. Jako záruka této právní jistoty vznikly tehdy dvě základní složky českého právního státu, zemský soud a desky zemské. Král s nejvyššími zemskými úředníky a se sborem soudců, vybíraných z nejzkušenějších a nejdůvěryhodnějších pánů a rytířů, nejen řešil majetkové spory, ale písemnou formou intabulace majetkových převodů zajišťoval držbu postoupených či zakoupených hradů, tvrzí a vsí v celé zemi.

Ze starších desk zemských, zničených požárem 2. června 1541, se zachovalo několik set výpisů a dokladů o běžné praxi, zaznamenávat pro věčnou paměť do desk zemských v Praze a od r. 1348 i v Brně a Olomouci všechny právoplatné prodeje statků a panství včetně jejich cen. Poplatky za vložení koupených a prodávaných šlechtických nemovitostí do desk zemských byly vyměřovány právě podle jejich tržové ceny a byly kromě soudních pokut jedinými, ale spolehlivými a vysokými zdroji, ze kterých byli placeni písaři desk zemských i zemští úředníci, a na nichž se podílel i král, královna a církev. Proto bylo v jejich společném zájmu, aby uvedené intabulované ceny statků a panství byly pravdivé, a aby nedocházelo ke klamání úřadu desk zemských fingovanými nižším údaji o tržové ceně. I když od samého počátku byly ceny šlechtické svobodné nemovitosti tvořeny tvrdě dohodou kupujícího a prodávajícího a podléhaly jako jiné druhy zboží zákonům poptávky a nabídky případ od případu, mají ceny feudálních velkostatků v deskách zemských pro poznání cenového vývoje u nás prvořadý význam jako nejdražší zboží, jaké se na trhu ocitalo. Pochopitelně se již v 15. století vytvořila při úřadu desk zemských instituce, která měla ve sporných případech určit s konečnou platností, autoritou a odborně na výši objektivní cenu feudálního statku a panství. Při odprodeji sirotčího statku a panství, při neshodě spoludědiců a při exekučním prodeji bylo nutné přesně vyčíslit hodnotu prodávané nemovitosti a pro ocenění režijních složek a poddanské renty byly stanoveny závazné cenové limity. V následujícím 16. a 17. století byly tyto oceňovací limity ve formě odhadních tax dodržovány při stále se množících případech, kdy kupující a prodávající vložili na komorníky - taxátory úřadu desk zemských úkol, pochopitelně honorovaný podle výsledné částky oceňovacího řízení, vyčíslit cenu všech složek a odvětví prodávaného velkostatku. Zvláště tak byly stanoveny ceny pro tvrz, zámek, dvory, pivovary, lesy a všechny další režijní složky šlechtické ekonomiky. K těmto částkám pak byla připočtena hodnota platů a dávek od poddaných, vypočtena jejich násobkem - kapitalizací, jak je známá z pozdějšího oceňovacího řízení roku 1848. Díky zvýšené poptávce po zakoupení šlechtických nemovitostí a poddaných stoupl kapitalizační násobek, činící v 15. století desetinásobek až na 35 násobek v 16. a 17. Jedna kopa platu, odváděného našimi předky byla tak při stanovení ceny šlechtického majetku hodnocena ne již 10 kopami, ale 35 kopami. Cena poddaných a jejich pozemkové renty v úhrnu ceny celého panství a statku podstatně vzrostla. Tento poměr částek za režijní složky panství a statku a částky za pozemkovou rentu, peněžité platy a oceněné dávky a roboty, a k tomu připočítané jednorázové částky oceňující součásti statku, kostely, práva na vybírání cla nebo práva na zlepšení a rozvoj velkostatku včetně myslivosti, zvaná přízračně "zvůle", je případ od případu různý a je výsledkem složitých hospodářských vazeb.

Většina cen našich velkostatků v deskách zemských ovšem neumožňuje poznat poměr těchto tří složek ceny; režijních součástí v přímé správě majitele, pozemkové renty představující cenu poddaných a oprávnění či regálů patřících pánu statku a panství. Moudrá zásada, že nakonec tvůrcem všech hodnot je

člověk, však umožňuje postavit do souvislosti a do číselné relace výslednou cenu panství či statku s počtem poddaných na prodávaném a kupovaném panství a statku. Výslednou částku lze pak pokládat za cenu důchodů plynoucích majiteli jak ve formě poddanské renty, tak ve formě příjmů z hospodářských sektorů velkostatku, provozovaných v režii či pronajímaných. Počet poddanských rodin byl obecně pokládán za stejně přesné určení velikosti panství či statku, jako bylo určení velikosti poddanské nemovitosti počtem lánů, korců či kop záhonů.

Kromě údaje o počtu poddaných lze jako další plně srovnatelný údaj použít i propočtení celkové plochy panství či statku v hektarech, získaný počtem ploch jednotlivých katastrálních obcí. K úplnému vyčíslení hodnoty velkostatku tak kromě podílu ceny připadající na jednu poddanskou rodinu také podíl ceny připadající na jeden hektar celé plochy velkostatku bez rozdílu, zda jde o půdu v přímém vlastnictví majitele panství a statku či o půdu v přímém vlastnictví poddaných.

2. Ceny statků a panství v regionu "sever".

A. Sedláček ve svých Hradech a zámcích velmi často doplnil své údaje o majetkových převodech českých šlechtických panství a statků i údajem, jakou cenu v kopách míšeňských či českých tehdy v deskovém zápisu mělo. Kromě dobového koloritu tyto položky však byly málo přínosné, protože chyběl nejen klíč k přepočtu těchto cenových údajů na současnou měnu, tak i srovnatelné údaje o plošném rozsahu panství a o počtu poddaných s panstvím či statkem prodávaných. Stejně bohaté, ale stejně prakticky nepoužitelné jsou údaje o cenách konfiskovaných statků po Bílé hoře a o jejich předbělohorských volných trhových cenách, které shromáždil podobně jako A. Sedláček ve svém díle Dějiny konfiskací v Čechách po r. 1918 před více než sto lety Tomáš V. Bílek. Bílkovy údaje mají pro dějiny cen feudálních velkostatků význam tím větší, že editor ze spisů konfiskačních soudů a komisí uvedl i výčet vsí ke konfiskovanému a oceněnému panství či statku patřící. Díky tomu lze porovnat rozsah panství přesně s časově nepřliš vzdáleným přesným územním soupisem všech českých velkostatků, kterým se stala berní rula, zemský katastr pořízený roku 1654. Již při edici berní ruly bylo běžně použito k zakreslení plochy zdaňovaných českých velkostatků výsledků katastrálního měření a zakreslení katastrálních obcí stabilního katastru.

Panství a statky, jejichž ceny pro období před a po r. 1618 jsou díky edici konfiskačních podkladů T. Bílkem snadno přístupné a použitelné a jejichž plochy a počty poddaných s použitím přesných a nepochybných údajů berní ruly a katastru z roku 1840 dodnes platného lze snadno vyčísřit, jsou tak přímo předurčeny, aby se staly východiskem pro propočtení cen českých velkostatků, jejich poddaných a jejich plochy.

Cesty a způsoby, jak vytěžit pramenné bohatství Sedláčkova a Bílkova díla jsou rozmanité, ale neskonné. Kromě namátkových propočtů, určit bohatství potrestaných účastníků protihabsburského stavovského povstání r. 1618 nebo

naznačit cenu konfiskovaných velkostatků prostým nekomparativním údajem o výsledku jejich ocenění v kopách grošů míšeňských či ve zlatých rýnských, je několik tisíc údajů o cenách a osobách majitelů konfiskovaných velkostatků až dodnes nepoužitelné. Těmto údajům je třeba totiž dodat ve formě doplněných počtů poddaných a ploch katastrů společný jmenovatel, zaručující srovnatelnost údajů o ceně 1 poddaného nebo 1 hektaru konfiskovaného a oceňovaného velkostatku stavovských rebelů let 1618 - 20. Doplnění těchto údajů je ovšem možné jen po pečlivé kontrole rozsahu konfiskátů, vylučující omyly a nespolehlivost. Již při edici a mapovém zachycení berní ruly zakreslením katastrů bylo mnoho chyb zaviněno tím, že v době berní ruly ještě řada později založených obcí s vlastními katastry nebyla do plochy velkostatků zahrnuta, a že katastry obcí patřících částí ke dvěma či více panstvím byly zakresleny jen přibližně. K vyčíslení souhrnných ploch pro statky v berní rule popsané se neodhodlali ani editoři, ani početní uživatelé edice berní ruly z r. 1654.

Neobyčejná pracnost a nutná obezřetnost při výpočtu ploch velkostatků a počtu poddaných k roku 1654, bránící dosud všem pokusům, jak vyčíslit cenu jedné poddanské rodiny a jednoho hektaru dominikální a rustikální půdy velkostatku, dovoluje z technických důvodů pouze postup regionální. Ceny statků a panství podle údajů je možno studovat jen v přesně vymezeném regionu, kde je vyloučen únik sebemenšího katastrálního území nebo sebemenšího statku a znemožněna kontrola úplnosti. Přitom zvolený územní záběr a vytváření region nesmí být ani příliš malý, ani příliš velký. Vybraný a vytvořený region navíc musí být pokud možno reprezentativní a homogenní, aby výsledky jeho analýzy byly přesvědčivé.

Pro studium cen českých feudálních velkostatků a pro poznání ceny poddaných byl proto vybrán region označitelný jako "sever", dobře arondovaný a určený velkostatky Česká Lípa (Nový Zámek), Česká Kamenice, Šluknov, Rumburk, Mimoň, Doksy, Mnichovo Hradiště tak, že města Děčín, Mělník, Mladá Boleslav a Liberec zůstávají již mimo hranice regionu. V tomto regionu, zahrnujícím 12 okresů z období první republiky, existovalo roku 1621 celkem 63 statků a panství s celkovou plochou 224 779 hektarů a s počtem poddaných 8 759. Některé z nich neprošly po r. 1620 konfiskačním řízením a nebyly tedy zahrnuty do Bílkova díla o pobělohorských konfiskacích a ze všech 36 velkostatků předbělohorských rebelů je jen pro 30 z nich zachován výsledek jejich ocenění, a jen na jejich ploše a počtu poddaných je proto možno provést výpočet průměrné ceny 1 hektaru půdy a jedné poddanské rodiny k roku 1621. Bílkovy údaje navíc umožňují podobný propočít pro 39 prodejů zachycených v deskách zemských pro tyto statky v letech 1591-1628. Výpočetní základna pro propočít cen poddaných a půdy v regionu "sever" tedy zahrnuje 69 cenových údajů o ostatních panstvích v celkové výši 2 758 489 kop grošů míšeňských. Všechny 63 statků a panství regionu je celkem rovnoměrně rozděleno do šesti velikostních skupin.

S k u p i n a	Poč et	Plocha hektarů	Celkový počet poddaných roku 1654
Nejmenší rytířské statky do 1000 ha	26	10 835	515
střední rytířské statky 1001-2000 ha	8	12 017	665
větší rytířské statky 2001- 5000 ha	15	43 109	1 817
menší panství 5 001-10 000 ha	8	59 461	2 355
středně velká panství 10 001-20 000 ha	5	77 146	2 929
velká panství nad 20 000 ha	1	22 211	478
C e l k e m		224 779 hektarů	8 759 poddaných

Propočty cen poddaných rodin a půdy velkostatků, ať již prováděné cestou vážených či aritmetických průměrů, je vhodnější provádět podle toho, zda jde o výsledky pobělohorských konfiskačních elaborátů pro statky konfiskované ze 100 %, nebo pro statky konfiskované jen zčásti nebo podle toho, zda jde o Bílkovy údaje z předbělohorského období. Výsledky jsou pak použitelné pro metodické posouzení rozdílů podle odlišných přístupů nebo pro konstatování rovnosti.

3. Ocenění konfiskovaných statků a jejich ceny půdy a poddaných.

Složitá, často diskutovaná otázka o rozsahu pobělohorských konfiskací se dosud opírá o přibližné odhady počtu všech statků v Čechách a o počtu osob jejich majitelů, soudně postižených od roku 1621. V rámci regionu "sever" lze tento poměr konfiskovaných a nekonfiskovaných statků a panství vyčíslit přesně.

Podíl konfiskovaných a nekonfiskovaných statků

Zastoupení	Celkem v regionu	Nekonfiskováno	Konfiskováno
Počet statků	63	27	36
Plocha statků v hektarech	224 779	44 306	180 473
Počet poddaných	8 759	2 092	6 667

Vyčíslení podílu potrestaných a nepotrestaných držitelů velkostatků při výpočtu jejich podílu v rámci regionu ukazuje na nebezpečí zjednodušení této otázky. Z majitelů netrestaných v regionu sídlících jsou významní oba bratři Novohradští z Kolovrat (Zbyněk na Zákupcích a Albrecht na Horní Polici), Jindroch Volf Berka na Jablonném v Podještědí a kupodivu i Vilém Vchynský, jehož umění soudní obhajoby a využití převodu funkce direktora na bratra Radslava Vchynského je v rámci pobělohorských soudních postihů zcela výjimečné.

Patrně jediným kladem a ziskem z pobělohorských soudních procesů s účastníky stavovského povstání roku 1618 je soubor téměř dvou tisíc oceňovacích elaborátů, které pořídili zkušení taxátoři úřadu desk zemských nebo české komory podle taxačních norem z doby předbělohorské. Soubor čeká na své ocenění a využití déle než sto let zřejmě právě pro svůj rozsah, protože daleko menší soubor moravských oceňovacích elaborátů již zpracoval F. Hrubý a dokázal jeho vysokou vypovídací cenu pro moravské feudální hospodářské dějiny. Ale i sumarizující a konečné údaje vytěžené T. Bílkem se ukáží pro poznání cen poddaných a jejich pozemkové renty dostačující.

Pobělohorská justice, která v regionu nechala bez trestu katolické bohaté majitele čtyř panství, Viléma Vchynského, čtyři vdovy s jejich rodinami, 13 rytířů a ovšem čtyři malé církevní statky, vytypovala 18 rychtářů a pánů jako rebely s menší vinou a potrestala je konfiskací 33 %, 50 % či 66 % jejich statků či přeměnou v manské statky. I při rozsudku o částečné konfiskaci byl odsouzený zbaven svého statku a panství a měl jen nárok na příslušnou zbylou část ceny svého někdejšího majetku. Ceny jejich statků, seřazených podle velikosti jejich ploch, jsou pramenem pro poznání ceny jejich 1620 poddaných.

Rozsah a ceny statků a panství v regionu odsouzených k částečné konfiskaci

Velkostatek, jeho majitel a míra konfiskace	Velikost počet hektarů	statku počet poddaných	Ocenění statku kopy gr. mš.	Výpočet 1 ha půdy kopy	ceny 1 pod- daného kopy
Šluknov, Otto Staršedl - 33 %	8 727	438	112 225	12,8	256,2
Lemberk, bratři Donínové - 66 a 50 %	6 010	306	neuv.		
Stráž pod Ralskem, bratři Hiršpergerové - 33 a 50 %	6 055	294	83 116	13,7	282,7
Zvířetice, Jan Jiří Vlk - 50 %	4 725	203	82 246	17,4	406,1
Loukovec, Aleš Berka - 50 %	3 070	125	39 147	12,6	312,9
Studenka, Jiří Š. Vančura - 50 %	2 356	64	39 499	16,7	617,1
Valečov, Kryštof Kapoun - 33 %	2 336	122	38 020	16,2	311,6
Valtínov, Kryštof Donín - 50 %	2 329	110	40 026	17,6	366,6
Horní Libchava, Jindřich Penčík - 33 %	2 194	100	26 958	12,2	269,5
Varnsdorf, K. I. Kotvic - 33 %	1 706	58	18 661	10,9	321,7
Chrastná, Jindřich Blekta - manství	911	40	10 611	11,6	265,2
Markvartice, D. Baltazar Knobloch - manství	619	29	9500	15,3	327,6
Dolní Volfartice, Jáchym Lutic - 66 %	581	28	neuv.		
Hlemýždí, J. J. Švendí - 33 %	279	12	6 930	25,5	577,5
Radeč, N. Weissenbach - 66 %	241	19	2 849	11,8	149,9
Freudenberg, Fridrich Lutic - 33 %	100	6	950	9,5	158,3
14 statků a panství	35 648	1620	510 738	12,1	315,3

I když vypočtené průměrné ceny 1 hektaru půdy velkostatku nebo ceny 1 poddanské rodiny pro velkostatek mají značný rozptyl od hodnoty 12,1 kop míšeňských za 1 hektar a 315,3 kpy míšenské za 1 poddaného, jsou při dostačující pramenné základně 14 oceněných velkostatků v regionu "sever" spolehlivé a korespondující s dalšími skupinami cen statků konfiskovaných na 100 % a statků regionu, volně prodávaných po r. 1591.

Rozsah a ceny statků a panství v regionu odsouzených ke konfiskaci 100 %

Majitel a jeho velkostatky	Velikost statku a panství		Ocenění statku kopy gr. mšsen.	Výpočet ceny	
	hektarů	počet poddaných		1 ha půdy kopy	1 pod- daného kopy
Radslav Vchynský Česká Kamenice Hanšpach	22 211 1 1 283	478 371	neuv. neuv.		
	33 494	849			
Václav st. Berka Deštná Doksy Houska Nový Berštejn Vidim	2 492 17 145 3 663 2 261 6 247	104 408 58 103 104	27 429 117 220 31 176 30 816 73 424	11,0 5,8 8,7 13,6 11,7	265,5 287,2 546,7 299,1 706,0
	31 808	777	280 065	8,8	360,4
Bohuchval Berka Bělá pod Bezdězem	19 705	526	132 899	6,7	252,1
Jan Jiří z Vartenberka Nový zámek	13 975	852	154 528	11,0	183,1
Volf Solhauz Česká Lípa-Okřešice Markvartice A Sloup	1 389 2 610 8 733	108 118 276	9 743 53 785 37 210	7,0 20,3 4,2	90,2 455,7 134,8
	12 732	502	100 738	7,9	200,7
Jan Myllner Mimoň	8 983	327	39 940	4,4	122,1
Václav Budovec z Budova Chocnějovice Klášteř Hradiště Mnichovo Hradiště Zásadka	740 4 351 1 228 1 947	19 134 144 78	6 405 64 599 28762 27 010	8,6 14,8 23,4 13,9	337,1 482,1 199,7 346,2
Oldřich Vchynský Rumburk v rámci statku Semily Družcov	6 273 2 283	396 74	neuv. neuv.		
Zikmund Rausendorf Horní Volfartice	715	34	13 163	18,4	376,1
20 statků a panství	138 234 hektarů	4 713 poddan.			

Protože u statků konfiskovaných bratřím Vilémovi a Oldřichovi Vchynským, části panství Semily a u statku Zikmunda Rausendorfa nebylo provedeno jejich konečné ocenění v rámci konfiskačního řízení, zúžila se pramenná základna pro výpočet ceny 1 ha půdy a 1 poddaného na statcích konfiskovaných ze 100 % na 16 případů (96 184 ha, 1294 poddaných) v ceně 848 109 kop gr. míš. Výsledný výpočet průměrů cen půdy a poddaných se tu poněkud liší od cen na statcích s částečnou konfiskací a činí jen 8,8 kop gr. míš. za 1 hektar. I když pouhé sumarizující údaje o výsledku oceňovacího řízení těchto statků nedovolují tento rozdíl vysvětlit, lze za jeden z důvodů pokládat nižší ocenění statků a panství největších původců pražského povstání r. 1618 skutečnost, že na tyto statky nesporných rebelů byly vloženy již r. 1620 a 1621 císařské posádky, které je pustošily a cenu tak stlačily. Mezi majitele takto potrestané nejvyšší sazbou či smrtí (Václav Budovec) či nekompromisně odcházející ze země s králem Fridrichem Falckým (Václav st. Berka, Bohuchval Berka, Jan Myllner) totiž patřili i čtyři direktori stavovské vlády v Praze (Václav Budovec, Václav st. Berka, Radslav Vchynský a Bohuchval Budovec) a dva stavovští komisaři (Jan Jiří Vartenberk a Jan Myllner).

I ve skupině statků konfiskovaných zcela je pozoruhodný velký rozptyl hodnot 1 ha půdy nebo 1 poddanské rodiny, činící v průměru 8,8 kop a 249,8 kop gr. míšeňských. Pro celý region pak lze vyčíslit průměry cen půdy a poddaných z 30 známých ocenění konfiskovaných statků metodou váženého průměru.

Cena 1 ha půdy a 1 poddaného roku 1621

Úhrnná cena panství a statků (kopy gr. míš.)	Počet oceněných statků	Ploch statku ha	Počet poddan.	Výpočet průměrné ceny	
				1 ha půdy kop	1 podd. kop
510 738	14 statků částečně konfiskovaných	35 648	1 620	14,3	315,3
848 109	16 statků zcela konfiskovaných	96 184	3 294	8,8	257,5
1 358 847 kop grošů míš.	celkem 30 statků	131 832 hektarů	4 914 poddan.	10,3 kop	276,5 kop

I když pobělohorské soudy a trestní postih povstalců se týkaly jen šlechty, pro naše poddané předky měly velké důsledky tím, že naráz v celé zemi asi 2000 statků a panství změnilo své majitele. Podle dokumentů o rozboru soudního postihu, T. Bílkem publikovaných a autorem propočítaných, bylo v Čechách 71 šlechtických majitelů potrestáno smrtí či uvězněním a odnětím 100 % majetku, 218 šlechticů odnětím všeho majetku, 179 pánů a rytířů konfiskací 66 % či 50 % majetku a 246 majitelů statků a panství konfiskací 33 % majetku. Ve stejných soudních kategoriích patřilo regionu "sever" 47 potrestaných majitelů statků a panství (1 trest smrti, 8 konfiskací 100, 16 konfiskací 66 % a 50 % a 22 konfiskace 33 % majetku). I když nelze přeceňovat význam změny osoby majitele při každém převodu statku a panství následovala, a kterému pak poddaní

podléhali soudně, administrativně a daňově, právě z regionu "sever" je možno uvést doklad, že někdy příchod nových pánů po r. 1621 měl tragické důsledky. Byl to kupodivu český šlechtic, Otta Jindřich z Vartenberka, známý svou aférou při uplatnění nároků na obrovské statky rodu Smiřických, který se r. 1621 usadil na konfiskovaném statku Markvartice, a uplatňoval zde tak tvrdé majitelské zásahy proti poddaným, až je dohnal ke vzpouře. Tragedie, kterou tak precisně nedávno vylíčil archivář a historik Josef Kollmann, totiž skončila zavražděním nepřijatelného nového majitele panství a stala se opět dokladem, jak úzce byly v extrémních podmínkách podmíněny navzájem dějiny prostých poddaných a dějiny jejich majitelů.

4. Ceny prodávaných velkostatků a poddaných před r. 1621

Soubor 30 oceněných statků a panství v regionu "sever" z roku 1621 je možno snadno rozšířit o dalších 39 cen prodávaných velkostatků protože T. Bílek svůj publikovaný materiál o konfiskacích doplnil deskozemskovými excerpty ze starší doby. Pro většinu statků a panství regionu jsou tak snadno dosažitelné doklady o jejich ceně, srovnatelné s výsledkem oceňovacího řízení z roku 1621. Provedení takových propočtů cen 1 hektaru a 1 poddaného v letech 1591 - 1628 je snadné, protože lze použít výsledky šetření o plochách a počtech poddaných. Je tedy nejen možno rozšířit platnost zjištěných průměrných hodnot 10,3 kop za 1 hektar a 276,5 kop za 1 poddaného, ale současně ověřit, zda oceňovací řízení bylo opravdu objektivní a spolehlivé. Velmi často totiž někdejší majitelé namítali, že jejich konfiskované statky jsou podceněny a požadovali nové ocenění vyšší částkou: čím vyšší totiž vyšla konečná částka za jejich konfiskovaný statek, tím vyšší podíl ve výši 33, 50 či 66 % zbývající po inkasu částky přisouzené státu na ně připadl. Argumentace však dokazuje, že šlo vesměs o přehodnocení zásob a cen zboží, které prudce stouply v roce 1621 a 1622 a především v roce 1623. Oceňovací taxy, jimiž se odhadci po r. 1621 řídili, vycházely naopak z průměrných cen zemědělských výrobků a zboží za poměrně klidové období několika desítek let před r. 1621. Ovšem i tak dospěl i sám editor T. Bílek k poznání, že při koupi téhož statku před r. 1621 byly zaznamenány vyšší ceny než ocenění r. 1621: ovšem volně tvořené ceny velkostatků před r. 1618 a jejich zásob nedotčených ještě válečnými událostmi musely být relativně vyšší a o všem i zaokrouhlované, než přesné eleborátu deskozemskových komorníků a taxátorů české komory.

Do souboru 39 prodaných velkostatků patřících do regionu je možno zařadit i pět případů, kdy konfiskované velkostatky byly propuštěny odsouzeným vlastníkům, by je po r. 1621 volně prodali zájemcům. Propočty cen půdy i cen poddaných jako zdroje renty a příjmů majitele velkostatku, jsou ovšem opět prováděny metodou váženého průměru.

Ceny velkostatků, půdy a poddaných v regionu v letech 1591 - 1628


Rok prodeje, jméno statku a nabyvatele statku	Velikost statku a panství		Cena statku kopy gr. mřš.	Výpočet ceny		
	hektary	počet pod- daných		1 ha půdy kopy	1 pod- daného kopy	
1592	Tuháň, Jáchym Malcán	2 475	57	14 000	5,6	245,6
1592	Dobrá Voda, Křištop Budovec	550	18	1 650	3,0	91,7
1598	Mnichovo Hradiště, Václav Budovec	678	126	11 000	16,2	87,2
1599	Lemberk, Jan Donín	6 010	306	38 000	6,3	124,1
1600	Stružnice, Jan Berka	557	28	17 500	3,1	625,0
1601	Mímoň, J. Myllner	6 512	217	40 000	6,1	184,3
1602	Stružnice, B. Knobloch	557	28	16 000	28,7	571,4
1602	Hanšpach, R. Vchynský	11 283	371	84 000	7,4	226,4
1602	Valečov, bratři Kapounové	1 666	105	40 000	24,0	380,9
1603	Chocnějovice, Václav Budovec	740	19	10 000	13,5	526,3
1604	Děvín, J. Myllner	1664	67	20 000	12,0	298,5
1604	Branžeež, Kr. Kapoun	670	17	11 750	17,5	691,1
1604	Zásadka, Václav Budovec	1 947	78	37 300	19,2	478,1
1605	Mšeno, Barbora Berková	940	17	7 000	7,4	411,8
1607	Rumburk, R. Vchynský	6 273	396	53 000	8,4	133,8
1608	Valtínov, kr. Donín	1 163	50	21 500	18,6	430,0
1609	Tlustec, Kr. Donín	1 116	52	17 750	15,9	341,3
1609	Vidím, Oldřich Hrzán	7 247	104	96 000	13,2	923,0
1610	Vidím, Václav st. Berka	7 247	104	75 000	10,3	721,1
1611	Břevniště, Helena Híršpergerová	1 107	50	10 000	9,0	200,0
1612	Klášter Hradiště, Václ. Budovec	4 351	134	81 000	18,6	604,4
1612	Zvřetice, Jiří Vratislav	4 725	203	90 000	19,0	443,3
1613	Pertoltice, J. Myllner	807	43	9 500	11,8	220,9
1614	Česká Kamenice a Benešovn/Pl., R. Vchynský	30 644	692	176 000	5,7	254,3
1614	Horní Libchava, J. Pěničik	2 194	100	38 000	17,3	380,0
1615	H. Volfartice, Zikmund ausenbach	715	35	17 000	23,8	485,6
1615	Horní Valtínov, J. Odkolek	410	7	4 542	11,1	648,8
1615	Houska, Václav st. Berka	3 663	58	44 000	12,0	758,6
1615	Sloup, A. Sollhauzová	8 733	276	43 000	4,9	155,4
1617	Freudenberg, J. A. Elsnic	200	4	1 300	6,5	325,0
1618	Markvartice, V. Solhauz	2 610	118	70 000	26,8	593,2
1618	Nový Berštejn, Václav st. Berka	2 261	103	32 000	14,1	310,6
1618	Šluknov, O. Staršedl	8 727	438	100 000	11,5	288,3
1620	Stružnice, J. Solhauz	1 114	56	34 250	30,7	611,6
1621	Hlemýžď, J. J. Švendi	279	12	10 000	35,8	833,3
1624	Horní Valtínov, Jindř. Volf Berka	400	7	7 500	18,7	1 071,4
1624	Hrádeček, A. Valdštejn	100	3	1 800	18,0	600,0
1628	Horní Markvartice, J. Odkolek	619	29	8 000	12,9	275,9
1628	Horní Malobratřice, A. Valdštejn	248	19	9 000	36,3	473,6
33 statků a panství		133 202	4 547	1 398 342	10,5	307,5
		hektarů	poddaných	kop. gr.mřš.	kop	kop

Pramenná základna pro výpočet ceny 1 hektaru půdy a 1 poddanské rodiny v regionu "sever", daná materiálem T. Bílka v jeho Dějinách konfiskací v Čechách po r. 1618 se rozšířila z 30 údajů o cenách velkostatků, půdy a poddaných pro konfiskované velkostatky na dvojnásobek zapojením 39 údajů o cenách po roce 1591. Překvapivě shodný je propočet průměrné ceny 1 hektaru půdy v obou souborech (10,3 a 10,5 kopy za hektar, nebo 276,5 a 307,5 kop gr. míš. za 1 poddanskou rodinu).

Shrnutí cen velkostatků, půdy a poddaných v regionu "sever"

Zaměření	Konfiskační ocenění	Volné prodeje	Úhrnem region
Počet cen statků a panství	30	39	69
Jejich plocha v hektarech	131 852	133 202	265 054
Jejich rozsah v počtu poddaných	4 914	4 547	9 461
Celková cena	1 358 847	1 399 642	2 758 489
Průměrná cena 1 ha	10,3	10,5	10,4 kop
Průměrná cena 1 poddaného kop grošů míšeňských	276,5	307,5	291,6 kop

Výsledné vyčíslení průměrné ceny všech evidovaných téměř 10 000 poddaných, kteří změnili své vrchnosti a majitele v letech 1591-1628 a byli prodáni v rámci 69 trhových smluv či konfiskačních ocenění statků a panství v regionu "sever", činí tedy 291,6 kop grošů míšeňských. Pochopitelně toto číslo bude dalšími propočty v dalších regionech a v dalších obdobích doplňováno a přezkoumáváno. Tvorba pramenné základny i technika výpočtu ceny poddaných byla zvolena tak, aby taková komparace v jiných místech a v jiném čase byla snadná a přesná. Škoda jen, že vědní obor studia dějin cen a mezd ještě nemůže upřesnit, jakou kupní sílu měla částka převedená na současnou naši měnu. Ale i přibližnou kurzovní částku ilustrující pro období okolo roku 1621 jednu kopu grošů je možno již dnes odhadnout na 1 000 Kčs (1991). Pak by tedy bylo možno na jednu poddanskou rodinu, která se svou prací podílela na ceně prodávaných feudálních velkostatků v bělohorském období, ocenit částkou 291 600 Kčs. (1991)



KRONIKA
RODU MELICHARŮ
A JEJICH POTOMKŮ

Zpracoval Rudolf Melichar

K této cti jsem přišel proto, že se nikdo dobrovolně nehlásil a po delším mlčení shromážděných důstojníků se ozval velitel praporu kapitán Jovanovič: "Je tu ten Franja". Toho se chopil velitel oddílu a určil mně k provedení tohoto nesnadného úkolu.

Bylo to 15.října 1915 v dopoledních hodinách. Snad následkem velkého fyzického i duševního vyčerpání jsem vzpomínal na domov. Nikdy nezapomenu na okamžik, kdy jsem viděl náš dům v Horách Ratibořských a v něm kuchyni u kamen sedícího otce a u plotny se pohybující matku. Otec na mne pohlížel jeho tmavohnědýma očima, jako by mne chtěl varovat. Nejsem pověřivý, ale toto jsem prožil a "zjevení" rodičů mně patrně vzpružilo, že jsem potom mohl jednat tak, jak je dále vylíčeno. Udržel jsem chladnou mysl, nepodleh l jsem panice.

Vydal jsem se na průzkum v nařízeném směru, po lesní cestě hustým bukovým lesem, nevěda co je vlevo, co je vpravo a co je přede mnou, s rotou čítající asi 50 mužů, na kopcích přes 1500 m vysokých v husté mlze. Na 10 metrů nebylo vidět. Asi po dvouhodinovém postupu jsme narazili na bulharskou hlídku - patrně pochodem unavenou aneb ze strachu před těžkou mlhou ležela zabalena do stanových dílců. Jeden strážný konal službu pozorovatele ve směru cesty našeho postupu. Zastavili jsme se a radili se, jak se hlídky zmocnit. Vtom nás strážný zpozoroval a vystřelil na poplach. Zmařil naší radu a vyvolal ústup roty do mlhy, abych mohl napsat hlášení veliteli. Naší přítomností překvapeným Bulharům trvalo poměrně dlouho než se vydali za námi. Postupovali po obou stranách cesty a na rozdíl od nás velmi hlučně. To bylo pro nás výhodné neboť prozrazovali nám nejen směr, ale i vzdálenost, ve které právě jsou. Jakmile se vynořili z mlhy zahájili jsme prudkou přepadovou palbu a ustoupili dále do mlhy. Manévr jsme opakovali, dokud nepřítel nepochopil, že má co dělat jen z průzkumem - stal se drzejší, využíval početní převahy, prodíral se do bezprostřední blízkosti, takže na mne volal: "Bratko, predaj sa". Bratko odpověděl palbou a zmizením v mlze.

Přestávky v palbě se prodlužovaly a za jedné z nich k nám dorazil náš oddíl v síle asi dvou slabých rot, pod velením poručíka. Nevím jaký měl úkol, ale jakmile měl ode mne hlášení, rozhodl velmi jednoduše: prováděj dále ústup a já se vrátím k pluku se zprávou. Jinými slovy zmizel náhle tak, jak přišel a mne ponechal, abych si poradil se silnějším a útočným nepřítelem. Bylo to pro něj snadnější než vésti obtížný boj v lese a mlze s nepřítelem, který měl za sebou jen vítězné boje a tudíž dobrou bojovou morálku.

Neznám jakou zprávu podal veliteli pluku, ale když jsem se vrátil za stálého boje zpět ke "karaule", byli v ní shromážděni všichni důstojníci i s velitelem tak, jak jsem je opustil. Cítili se bezpečni. Pluk byl rozložen na mýtině na stráni. Za karaulou se vydával jednotkám chléb. Horská baterie byla odsedlána, takže nyní to vše poskytovalo výborný terč nepříteli, těsně za mnou postupujícímu a krytému lesem. Jeho postup byl doprovázen palbou, která měla být výstrahou

bezstarostnému veliteli tím spíše, že jsem při ústním hlášení zdůrazňoval, aby se důstojníci ihned odebrali k rotám, neboť jsou mně v patách Bulhaři. Velitel pluku jakoby neslyšel. Má rota stála ještě před karaulou tak, jak jsem ji přivedl. Sotva jsem podal hlášení, zazněly bulharské výstřely a kule dopadaly na dveře. Vyrazil jsem z nich a zaujal s rotou palebné postavení a palbou upoutal pozornost na sebe a tak jsem umožnil ostatním důstojníkům opuštění karauly a návrat k rotám.

Postavení roty nebylo výhodné - bylo vystavené palbě nepřítelů krytého lesem. Odpovídalo intuitivnímu rozhodnutí získat čas pro pluk a jeho důstojníky. Proto nebylo divu, že hrstka mých chrabrých vojáků řídla a když jsem byl i já raněn do pravé ruky a opouštěl rotu, nebylo v ní mnoho živých.

Odcházel jsem lesem za strážnici doprovázen kulemi nepřítelů, když tu náhle se objevil v čele skupiny vojáků velitel pluku. Namířil na mě revolver a volal: "Franjo, tam je nepriateľ." Odpověděl jsem laconicky: "prosím" a šel dále za frontu. Teprve potom jsem si všiml, že na mě visí bezvládně ruka a že krvácím, slovy: "Jsi raněn?" nechal mne jít dále do zadu. Hledání lékaře v celkovém zmatku bylo nesnadné. Když jej vyhledal, lékař zjistil, že má roztržštěnou kost v pravé ruce pod ramenem. Uřízl lipovou haluz, oloupal kůru a přiložil ji na zraněnou ruku jako oporu, aby se nemohla v ráně volně pohybovat. Ruku obvázal provisorními obvazy a uvázal na krk. Pak Františka uložili ve stanu mezi dva ohně, kde přečkal noc v teple.

Ještě týž večer na bojišti navštívil Františka velitel jiného praporu, stiskl mu zdravou ruku a prostě řekl: "Franjo jsi junák." Bylo to tím cennější, že to byla pochvala od očitěho nezaujatého velitele. František pak za udatný čin dostal zlatou medaili za chrabrost.

Bylo by velmi zajímavé vyprávění, jak zraněný František prodělal dlouhou a neschůdnou cestu přes hory 2000 m vysoké za neuvěřitelného nebezpečí a to tím více, že musel dávat pozor aby neupadl do rakouského zajetí, protože byl na něho vydán zatykač. Sám tuto nebezpečnou cestu do zázemí a do nemocnice pokládal za největší štěstí z celé války které měl.

Cestou se dozvěděl, že velitel armády vojvoda Bojovič byl na jeho velitele pluku tak rozezlen, že když ho na místě nenašel, vydal rozkaz, aby každý kdo se s ním setká jej zastřelil.

V Brištině zašel do nemocnice, kde byl operátér Řek. Dále líčí: "Řek neuměl srbsky a jeho tlumočnick zase řecky. Dorozumívali se francouzsky, čemuž jsem i já rozuměl ale neprozradil jsem se. Po zevrubné prohlídce lékař usoudil, že mám roztržštěnou kost a následkem toho, že musí ruku amputovat. Jak to řekl, vstal jsem z operačního stolu a polonahý jsem odešel naproti k srbským lékařům, kteří dávali jen první pomoc. Ti schválili moje jednání, že na uříznutí ruky je vždycky dost času. Ošetřili mi ránu tak jak mohli, takže jsem se mohl dát klidně na další pochod. Ruku mám dodnes a zdravou. Učení francouzštiny na realce se mi vyplatilo.

V Černé Hoře v nemocnici byl jen krátce, protože tam měli přijít Rakušani. Přes Skadarské jezero se dostal do Skadaru v Albánii. Byl tam též celý dvůr

černohorského krále Nikoly, vedle mnoho srbského vojska. V černohorské nemocnici našel rakouského zajatce medika Navrátila. Ten mu poradil, aby si v městě u nějakého lékárníka opatřil obvaz, třebas z košile, že mu ruku převáže. František sám říká: "Druhého dne jsem přišel v určené době do nemocnice s obvazem. Navrátil zjistil, že mám v ráně úlomky kosti, které se tlačí ven a tak vyvolávají bolest a výron hnisu. Je nutno je vyjmout z rány.

K dispozici měl jen pinsetu a nůžky. Nikdo mu nesměl pomáhat, aby se lékaři nedověděli, že sám "operoval". Držel jsem si tedy ruku sám a ani jsem nedutal. Navrátil mi nůžkami otevřel téměř zahojenou ránu, pinsetou nahmatal ony ústipky kosti a vypáčil je z rány, vyčistil ji a navrhl mi, že do rány vloží tampon jako kanálek, umožňující odtok hnisu. Neměl jsem jiné volby a souhlasil jsem. Nyní přišlo to nejhorší. Do rány vecpal podél kosti až k rameni to, co jmemoval tamponem. Nejméně dva metry gázu. To působilo velkou bolest, že jsem ho prosil, aby přestal. Konečně byl hotov, poklepal mi na rameno a vyjádřil se uznale: "No držel jsi jako vůl". Odtud měli být ranění vojáci přepraveni lodí do nějaké spojenecké země.

Ze Skadaru se dostal do Lješského přístavu. Ve Skadaru se seznámil s Čechem inženýrem Hanzlem, poručíkem srbské armády. V té bojovalo mnoho Čechů. A dále vypravuje: "Na zprávu, že v Lješi čeká italská loď na srbské uprchlíky, vyrazili jsme okamžitě ze Skadaru. V Bušati jsme přenocovali v katolickém kostele. Druhého dne jsme dorazili k zátocí San Giovanni di Medua. Bylo nutno urazit ještě 8 km. Tu Hanzel prohlásil, že nemůže dále, abych ho tam nechal a šel dále sám. Usedli jsme na patník u cesty a já jsem mu domlouval, aby se vzmužil, ale marně. Nakonec jsem vzal do levé ruky zavěšené do jeho pravačky, Hanzlovu učenou knihu, pravou rukou v sádrovém obvazu a vyrazili jsme na poslední etapu naší cesty k moři. Šlo to velmi pomalu, ale konečně pozdě večer jsme se tam přece dostali. V přístavní kanceláři jsem ihned dostal povolení k nalodění pro oba. Doslovně jsem dovedl přítele na loď Villa di Molfeta, uložil ho na palubě na hromadu beden, sehnal jsem nějaké pokrývky a již jsme vypluli na Jaderské moře, první moře, které jsem v životě viděl. Po plavbě trávající zbytek noci, příští den a noc, jsme se probudili v Brindisi, v italském válečném přístavu. Posádka čítající 5-6 Italů zmizela z lodi, nestarajíc se o nás, ale nezapoměla na ni vztyčit žlutou vlajku. Na lodi bylo asi 1200 nemocných nebo raněných a několik již umírajících. Posádka nám nepodała ani kapku vody. Žlutý prapor na lodi dával výstrahu lodím, aby se této lodi vyhnuly, že na lodi jsou nakažliví nemocní. Proto se jim každá loď vyhnula, až francouzská loď válečná reagovala na zoufalé volání a nešťastníky nalodila a převezla do Bizerty v Tunisu.

Lodní lékař ošetřoval nemocné. Když ošetřoval ránu moji, přišel v ní na tampon, kroutil nad ním hlavou, táhl a táhl, ale gáz neměl konce. Konečně se vyvalil hnis a hned se mi ulevilo. Nový a čistý obvaz konejšivě působil a ještě více ujištění lékaře, že kost je již srostlá.

Z Bizerty je převezli do nemocnice pro koloniální vojsko ve Feuryville. To už byla čistá a řádná nemocnice. Po několikadenním odpočinku byl František pověřen dovést asi 200 zdravých mužů do srbského tábora v Lazouazu nedaleko Bizerty. Tam je na břehu očekával admirál velitel středomořského loďstva.

Když se Františkovi zahojila ruka, byl odeslán do rekonvalescence do severoalžírského města Bonu do nemocnice. Z Bonu odvezl František rotu uzdravených vojáků do srbského výcvikového tábora v Lazouazu. Tam ji cvičil až do odchodu na soluňskou frontu v květnu 1916. V Soluni se pak František přihlásil k odjezdu do Ruska do Oděsy. Tam se měl organizovat dobrovolný sbor Srbů, Chorvatů a Slovinců. František měl dávnou touhu pozant Rusko.

Asi 60 důstojníků a mezi nimi i František se vydali na dalekou a nebezpečnou cestu Středozezemním mořem do Bizerty, pak do Marseille, do Paříže a dále do Anglie a Londýna.

Tam prožili největší německý nálet třinácti říditelných lodí "Zepelinů". Z Londýna jeli pod falešnými doklady znějící na ruská jména. Představovali ruské příslušníky vracující se do vlasti. Jinak by neutrální Norsko a Švédsko nepovolily průjezd. František podle dokladů byl ruským umělcem. Z New Castlu cestovali parníkem do Bergenu. Celníkům se zdáli podezřelí, ale nakonec je přece jen pustili. Z Bergenu jeli do Oslo a po třídní přestávce do Stockholmu. Odtud jeli přes celé Švédsko k severu do Haparandy na finské hranici. Urazili asi 1000 km.

Z Norska poslal František lístek rodičům se sdělením, že jede domů. Domníval se totiž, že Rusko porazí Rakousko a že s ruským vojskem přijde domů. V Ratibořských Horách poštmistr Fišer dal lístek četnickému strážmistrovovi Hasnedlovi. To byla voda na jeho mlýn. Viděl 5000 korun odměny za dopadení zběha. Vrazil do Melicharova statku a provedl důkladnou prohlídku. Píchal bodlem kde se dalo. Naléhal pak na otce Františka, aby prozradil, kde se syn skrývá. Ten mu však pravdivě odpověděl: "To víte, on bude tak hloupý a poleze sem."

Z Haparandy je převezl parníček do Tornea ve Finsku. Tam je přivítali ruští důstojníci s lahvemi vodky. Odtud jeli přes Helsinky do Petrohradu. V hotelu je srdečně uvítali i s množstvím hmyzu. Po třídním odpočinku jeli do Oděsy.

Tam byl František přidělen k sedmému dobrovolnickému pluku, druhé divisi sboru Srbů, Chorvatů a Slovinců. Velitelem pluku byl plukovník Ilija Miladinovič, s nímž František podnikal onu dlouhou cestu ze Soluně do Bergenu. Byl ustanoven pobočníkem adjutantem velitele pluku. Byla to funkce podobná náčelníku štábu.

V této funkci musel mluvit srbsky, rusky, ale i česky, protože většina mladších důstojníků byli Češi. Tam byl záhadně zavražděn velitel roty Čech kapitán Rudolf Štolfa. Pověsti o tom mnoho nepřispěli už tak narušené morálce. Tato vražda nebyla českými důstojníky zapomenuta a byla také jednou z příčin pozdějšího odchodu českých důstojníků do českého vojska v Kyjevě.

Genealogie a počítač

Jaromír Fiala

Dnešní doba je ve znamení elektroniky a výpočetní techniky, která proniká do stále větší šíře lidské činnosti a to nejen v profesionální praxi ale i v osobním životě. Mnoho lidí pracuje na počítači nebo má k němu možnost přístupu ve svém zaměstnání, v mnohých domácnostech se také objevil počítač. Mezi nejširší veřejností, zejména mezi mladší částí populace, zájem o výpočetní techniku stále vzrůstá. Tato technika může být prostředkem jak seznámit i věkově mladší uživatele s genealogií.

Rozdělení počítačů z pohledu řadového genealoga:

- a) **sálové** např. řady SMEP, JSEP, EC...
Malé rozšíření, drahý čas, těžko přístupné, časově náročná odezva na zadané úkoly, naprosto nevhodné.
- b) **8-bitové** např. ZX Spektrum, Didaktik, Atari, PMD, Ondra.
Veliké rozšíření hlavně v domácnostech.
Nejvhodnější pro hry a pro výuku základů programování, použitelné pro genealogii pouze s tiskárnou a textovým editorem pouze na zapisování poznámek, psaní rozrodů, stromů.
Práce je neefektivní, archivace silně komplikovaná, když není k použití disková paměť.
Existuje mnoho typů které jsou neslučitelné mezi sebou tak i mezi doplňky. I programy a data nelze přenášet.
- c) **16-bitové PC** (Personal Computer přel.osobní počítač)
"krabice na stole s monitorem a klávesnicí".
Jednotná architektura pro mnoho značek a typů počítačů ale i doplňků. Možnost skládání z různých komponentů.
Ohromné programové vybavení, text i data, lze přenášet.
Kvalitní archivace, všestranné rozšíření v průmyslu, velká budoucnost.
Dále se budeme zabývat pouze touto kategorií.

Minimální sestava PC která umožňuje v dalších odstavcích uvedené funkce:

Základní deska XT nebo AT, pevný disk, pružný disk a to celé v "krabici".

Dále monitor a klávesnice.

Důležité komponenty: tiskárna či plotr, myš.

Obecné možnosti pro genealoga - aneb co od počítače očekávat:

- a) Inteligentní psací stroj s dokonalou archivací, nic se nemusí opisovat, lze vytvářet kopie celků i částí, možnost přesunů jednotlivých částí textů, tvorba tabulek, tvorba schémat - rozrodů, vývodů, stromů.
(Rozmístění předků a určení vazeb si pisatel volí sám.)
- b) Tisk pootočený o 90° (50-90 řádek, až 800 znaků na řádce) vhodný pro větší rozrody a stromy
- c) Kartotéční (databázový) systém umožňující třídění a řazení dat dle volitelných kritérií. Možnost zpracování velkého objemu dat, např. celá obec [vyšší stupeň než a) +b)].
- d) Kartotéka - např. kartotéka všech knih.
- e) Adresář - možnost např. vyhledávat podle klíčů: jméno, příjmení, adresa, telefon, jméno zpracovávaného rodu, oblast.
- f) Statistické zpracování - navazuje na c), např. Statgraf.
- g) Práce se slovníky - překlady, např. latina-němčina-čeština, možnost vlastní tvorby a doplňování.
- h) Grafické znázorňování stromů, např. AUTOCAD formát A3 - A1 / těžko dostupné.
- d) Kalendář - rozvrh dnů, hodin.

PC nezastoupí práci v archivu, pouze přenosné modely pomohou urychlit práci (inteligentní poznámkový blok). Standartní PC ovšem vydatně pomůže při domácím zpracování načerpáných údajů.

Aby byla zaručena přenositelnost textů a dat (údajů) je nutno od začátku práce dodržovat jejich dohodnuté tvary (formáty). Toto by mělo být v následující kapitole dalšího čísla revue - "Genealogie a software (programové vybavení)".

Pro členy České genealogické a heraldické
společnosti v Praze vydává
TABULARIUM TRADITIONIS
nakladatelství a vydavatelství
Macešková 35 - 106 00 Praha 10

Za původnost a obsah článků ručí autoři
Tištěno jako rukopis, autorská práva autorů zachována

Redakční skupina pro Genealogické a heraldické listy:

PhDr. Alena Pazderová, předsedkyně
doc. ing. Stanislav Cais, CSc.
Ladislav Forman
PhDr. Jaroslava Honcová


Uzávěrka: 9. března 1993 - Dáno do tisku 10. března 1993 - Počet výtisků: 1000

Grafická úprava: FOTO PICTUS

Podávání novinových zásilek povoleno Ředitelstvím pošt Praha -
č.j. 356/93- NP, ze dne 4.3.1993

Tisk: Ústav jaderných informací a. s. - Uranová 379, 156 16 Praha 5

albico



VÝPOČETNÍ TECHNIKA

Distributor **QUANTUM**

- ◆ Osobní počítače
- ◆ Periferie
- ◆ Lokální sítě
- ◆ Processor Technology Supplied by IBM
- ◆ Hard disky QUANTUM 85-240 MB AT BUS
- ◆ Monitor Philips
- ◆ Výběr kvalitních komponentů

Vyžádejte si ceník výpočetní techniky - základní sestavy - a příslušenství

albico

spol. s r. o.
Sokolovská 180
180 00 Praha 8

Tram
P a l m o v k a
METRO

Telefon: (02) 684 3826
(02) 684 3111
FAX : (02) 684 1099